


António Manuel Amaro Rosa

# OS PELOURINHOS DA LUSITÂNIA (1820-1974)

DO VANDALISMO OITOCENTISTA À REABILITAÇÃO PELO ESTADO NOVO

Volume 3 - Apêndice iconográfico



**Dissertação de Mestrado em Estudos do Património**

Orientador:

Professor Doutor Paulo Oliveira Ramos

UNIVERSIDADE  
**AbERTA**  
www.uab.pt

Departamento de Ciências Sociais e Gestão  
Lisboa, 2014

**Capa:** projecto de arquitectura do pelourinho do Sardoal da autoria do arquitecto Raul Lino elaborado em 1933, ano da publicação do Decreto-Lei n.º 23.122, de 11 de Outubro, o diploma que consubstancia a reabilitação legal e patrimonial dos pelourinhos portugueses (BAFCG, fundo “Espólio de Raul Lino”, documento *Projectos de arquitectura da Câmara Municipal do Concelho do Sardoal*, cota: RL 311)

**ÍNDICE**  
**Volume 3 – Apêndice iconográfico**

		Pág.
	<b>Nota introdutória</b>	4
1	<b>Imagens de época</b>	
	1.1 Imagens de época	5
	1.2 Jornais do século XIX	20
2	<b>Pelourinhos ultramarinos</b>	35
	2.1 África	36
	2.2 Oriente	38
	2.3 Brasil	48
3	<b>Vandalismo oitocentista</b>	60
4	<b>Imagens contemporâneas</b>	70
5	<b>Projectos e desenhos</b>	76
6	<b>Intervenções</b>	91
7	<b>O antes e o depois</b>	101
8	<b>Zonas de protecção</b>	124
9	<b>A celebração</b>	134
10	<b>Vandalismo durante o Estado Novo</b>	138
11	<b>Personalidades de referência</b>	143
12	<b>Pelourinhos especiais</b>	151
13	<b>Os pelourinhos e a sua divulgação</b>	157
14	<b>Presença na arte</b>	163
	14.1 Aquarelas de Alberto Sousa	164
	14.2 Aquarelas de Perfeito de Magalhães	168
15	<b>Pelourinhos estrangeiros</b>	173
	15.1 Geral	174
	15.2 Espanha	178
	15.3 Reino Unido	184
	15.4 França	193
	15.5 Itália	199
	15.6 Bélgica	201
	15.7 Holanda	208
	15.8 Alemanha	210
	15.9 Áustria	219
	15.10 Suíça	225
	15.11 Polónia	228
16	<b>Identidade</b>	232

## **NOTA INTRODUTÓRIA**

A selecção de imagens que a seguir se apresenta procura ilustrar os diversos aspectos abordados no texto crítico da dissertação, embora a sua organização não coincida totalmente com a linha de pensamento seguida naquele volume.

O presente volume é acompanhado de um Compact Disc contendo todas as imagens aqui reproduzidas, de modo a proporcionar uma melhor fruição das mesmas através do recurso a computador.

## 1.1. IMAGENS DE ÉPOCA



Fig. 1 - Pelourinho de Castelo de Vide (c. 1495-1521)

Fonte: extraído de D'ARMAS, Duarte de – *Livro das fortalezas situadas no extremo de Portugal e Castela*, de Duarte de Armas, disponível em <URL:[http://ttonline.dgarq.gov.pt/dserve.exe?dsqServer=calm6&dsqIni=Dserve.ini&dsqApp=Archive&dsqCmd=imageView.tcl&dsqDb=Images&dsqImage=CF159\PT-TT-CF-159\\_c0046.jpg](http://ttonline.dgarq.gov.pt/dserve.exe?dsqServer=calm6&dsqIni=Dserve.ini&dsqApp=Archive&dsqCmd=imageView.tcl&dsqDb=Images&dsqImage=CF159\PT-TT-CF-159_c0046.jpg)>.  
Última consulta a 2012-08-24.




Fig. 2 - Pelourinho de Montalvão (c. 1495-1521)

Fonte: extraído de D'ARMAS, Duarte de – *Livro das fortalezas situadas no extremo de Portugal e Castela*, de Duarte de Armas, disponível em <URL:[http://ttonline.dgarq.gov.pt/dserve.exe?dsqServer=calm6&dsqIni=Dserve.ini&dsqApp=Archive&dsqCmd=imageView.tcl&dsqDb=Images&dsqImage=CF159\PT-TT-CF-159\\_c0051.jpg](http://ttonline.dgarq.gov.pt/dserve.exe?dsqServer=calm6&dsqIni=Dserve.ini&dsqApp=Archive&dsqCmd=imageView.tcl&dsqDb=Images&dsqImage=CF159\PT-TT-CF-159_c0051.jpg)>.  
Última consulta a 2012-08-24.




Fig. 3 - Pelourinho de Idanha-a-Nova (c. 1495-1521)

Fonte: extraído de D'ARMAS, Duarte de – *Livro das fortalezas situadas no extremo de Portugal e Castela*, de Duarte de Armas, disponível em <URL:[http://ttonline.dgarq.gov.pt/dserve.exe?dsqServer=calm6&dsqIni=Dserve.ini&dsqApp=Archive&dsqCmd=ImageView.tcl&dsqDb=Images&dsqImage=CF\159\PT-TT-CF-159\\_c0056.jpg](http://ttonline.dgarq.gov.pt/dserve.exe?dsqServer=calm6&dsqIni=Dserve.ini&dsqApp=Archive&dsqCmd=ImageView.tcl&dsqDb=Images&dsqImage=CF\159\PT-TT-CF-159_c0056.jpg)>. Última consulta a 2012-08-24.




Fig. 4 - Pelourinho do Sabugal (c. 1495-1521)

Fonte: extraído de D'ARMAS, Duarte de – *Livro das fortalezas situadas no extremo de Portugal e Castela*, de Duarte de Armas, disponível em <URL:[http://ttonline.dgarq.gov.pt/dserve.exe?dsqServer=calm6&dsqIni=Dserve.ini&dsqApp=Archive&dsqCmd=ImageView.tcl&dsqDb=Images&dsqImage=CF\159\PT-TT-CF-159\\_c0068.jpg](http://ttonline.dgarq.gov.pt/dserve.exe?dsqServer=calm6&dsqIni=Dserve.ini&dsqApp=Archive&dsqCmd=ImageView.tcl&dsqDb=Images&dsqImage=CF\159\PT-TT-CF-159_c0068.jpg)>. Última consulta a 2012-08-24.




Fig. 5 - Pelourinho de Castelo Mendo (c. 1495-1521)

Fonte: extraído de D'ARMAS, Duarte de – *Livro das fortalezas situadas no extremo de Portugal e Castela*, de Duarte de Armas, disponível em <URL:[http://ttonline.dgarq.gov.pt/dserve.exe?dsqServer=calm6&dsqIni=Dserve.ini&dsqApp=Archive&dsqCmd=ImageView.tcl&dsqDb=Images&dsqImage=CF\159\PT-TT-CF-159\\_c0072.jpg](http://ttonline.dgarq.gov.pt/dserve.exe?dsqServer=calm6&dsqIni=Dserve.ini&dsqApp=Archive&dsqCmd=ImageView.tcl&dsqDb=Images&dsqImage=CF\159\PT-TT-CF-159_c0072.jpg)>. Última consulta a 2012-08-24.




Fig. 6 - Pelourinho de Mogadouro (c. 1495-1521)

Fonte: extraído de D'ARMAS, Duarte de – *Livro das fortalezas situadas no extremo de Portugal e Castela*, de Duarte de Armas, disponível em <URL:[http://ttonline.dgarq.gov.pt/dserve.exe?dsqServer=calm6&dsqIni=Dserve.ini&dsqApp=Archive&dsqCmd=ImageView.tcl&dsqDb=Images&dsqImage=CF\159\PT-TT-CF-159\\_c0081.jpg](http://ttonline.dgarq.gov.pt/dserve.exe?dsqServer=calm6&dsqIni=Dserve.ini&dsqApp=Archive&dsqCmd=ImageView.tcl&dsqDb=Images&dsqImage=CF\159\PT-TT-CF-159_c0081.jpg)>. Última consulta a 2012-08-24.




Fig. 7 - Pelourinho de Penas Róias (c. 1495-1521)

Fonte: extraído de D'ARMAS, Duarte de – *Livro das fortalezas situadas no extremo de Portugal e Castela*, de Duarte de Armas, disponível em <URL:[http://ttonline.dgarq.gov.pt/dserve.exe?dsqServer=calm6&dsqIni=Dserve.ini&dsqApp=Archive&dsqCmd=ImageView.tcl&dsqDb=Images&dsqImage=CF\159\PT-TT-CF-159\\_c0083.jpg](http://ttonline.dgarq.gov.pt/dserve.exe?dsqServer=calm6&dsqIni=Dserve.ini&dsqApp=Archive&dsqCmd=ImageView.tcl&dsqDb=Images&dsqImage=CF\159\PT-TT-CF-159_c0083.jpg)>. Última consulta a 2012-08-24.



Fig. 8 - Pelourinho de Amieira

Fonte: TINOCO, Pedro Nunes – «Atlas do Priorado do Crato», extraído de *Tesouros da cartografia portuguesa*, Lisboa, Comissão Nacional para as Comemorações dos Descobrimentos Portugueses, 1997.

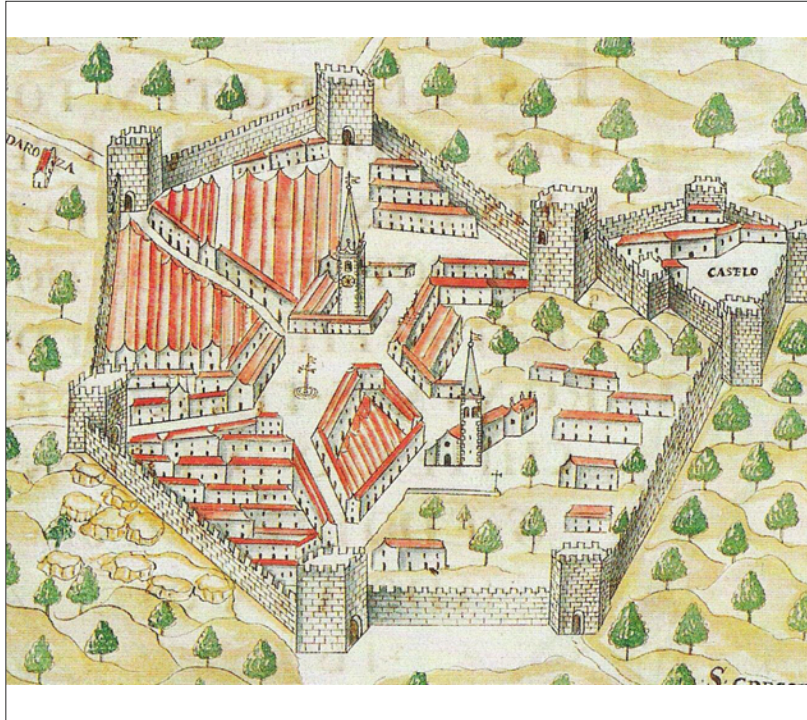


Fig. 9 - Pelourinho do Crato

Fonte: TINOCO, Pedro Nunes – «Atlas do Priorado do Crato», extraído de *Tesouros da cartografia portuguesa*, Lisboa, Comissão Nacional para as Comemorações dos Descobrimentos Portugueses, 1997.



Fig. 10 - Pelourinho de Gavião

Fonte: TINOCO, Pedro Nunes – «Atlas do Priorado do Crato», extraído de PATRÃO, José Dias Heitor – *Gavião: Memórias do concelho*, Lisboa, Colibri, 2003.

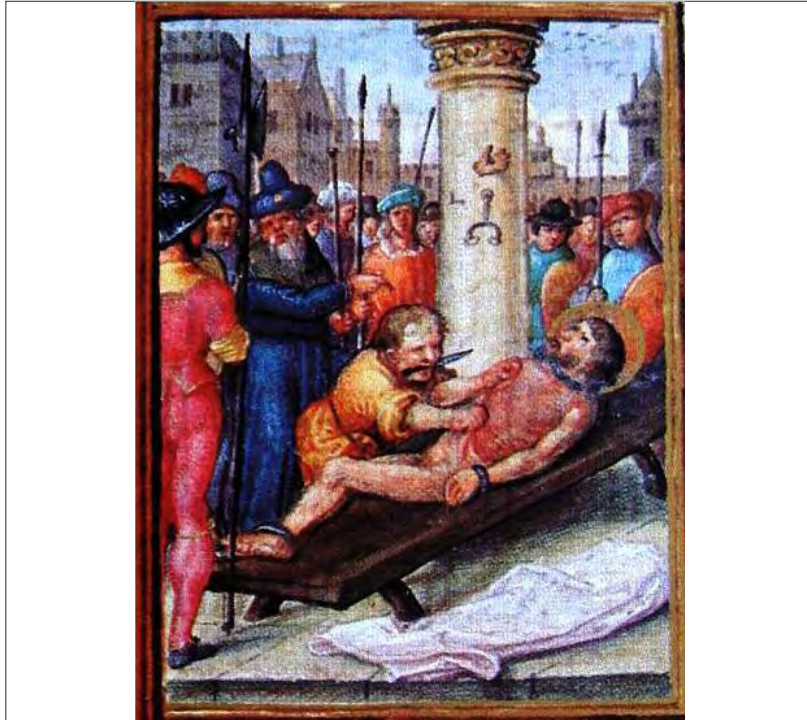


Fig. 11 - Martírio de São Bartolomeu, que foi esfolado vivo

Fonte: disponível em <URL: <http://iluminura.blogs.sapo.pt>>. Última consulta a 2011-09-03. «Iluminura do Livro de Horas de Dom Manuel, com a representação, no quadro central, do martírio de São Bartolomeu a ser esfolado vivo, deitado num catre encostado à coluna onde esteve preso e na qual pende ainda a sua mão decepada, assim como as grillhetas que o acorrentaram. O carrasco segura a adaga na boca com os dentes cerrados, enquanto arranca a pele do sereno mártir, na presença do rei Astiago da Arménia, que ordenou a mortificação do santo apóstolo, e da guarda de lanceiros mamelucos» (MARKL, Dagoberto – *Livro de horas de D. Manuel*. Estudo introdutório de Dagoberto Markl, Col. Presenças da imagem, Lisboa, Crédito Predial Português/INCM, 1983, p. 162.)



Fig. 12 - Martírio de Santo Estêvão, apedrejado por ordem das autoridades judaicas (c.1517-1538)

Fonte: HOLANDA, António de – «Iluminura do Livro de Horas D. Manuel», extraído de MATTOSO, José – *História da vida privada em Portugal. A Idade Média*, Circulo de Leitores/Temas e Debates, 2011, p. XVII.



Fig. 13 - Pelourinho de Lisboa (c. 1500-1510)

Fonte: GALVÃO, Duarte – *Crónica de Dom Afonso Henriques*, disponível em <URL:[http://en.wikipedia.org/wiki/File:Lisboa\\_1500-1510.jpg](http://en.wikipedia.org/wiki/File:Lisboa_1500-1510.jpg)>. Última consulta a 2012-04-25.



Fig. 14 - Pelourinho de Lisboa (c. 1572)

Fonte: BRAUN, Georgius – «*Civitates orbis Terrarum*», extraído de SANTOS, Maria Helena Ribeiro dos – *A baixa pombalina: Passado e futuro*, Lisboa, Livros Horizonte, 2000.

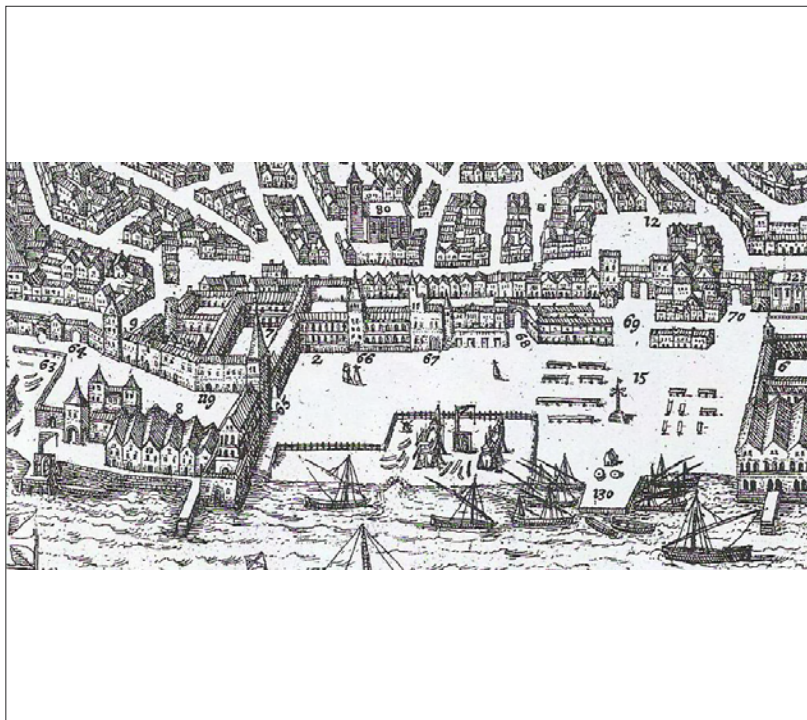


Fig. 15 - Pelourinho de Lisboa (c. 1593)

Fonte: AGRIPPINATE, Georgie – «Urbium proecipuaram mundi theatrum quintum»,  
extraído de SANTOS, Maria Helena Ribeiro dos – *A baixa pombalina: Passado  
e futuro*, Lisboa, Livros Horizonte, 2000.




Fig. 16 - Pelourinho do Cadaval

Fonte: extraído de GONÇALVES, João Ludgero Marques  
– *Mapa da Vila do Cadaval*, Cadaval, Câmara Municipal do Cadaval, 2002.




Fig. 17 - Pelourinho de Vila Real Santo António (c. 1775)

Fonte: extraído de TEIXEIRA, Manuel C., e VALLA, Margarida – *O urbanismo português (séculos XIII-XVIII): Portugal-Brasil*, Lisboa, Livros Horizonte, 1999.



Fig. 18 - Pelourinho de Chaves

Fonte: *Memória de Chaves*, disponível em <[http://ttonline.dgarq.gov.pt/Dserve.exe?dsqServer=calm6&dsqIni=dtematico.ini&dsqApp=Archive&dsqCmd=show.tcl&dsqDb=Images&dsqPos=87&dsqSearch=\(UserText03='Plantas'\)](http://ttonline.dgarq.gov.pt/Dserve.exe?dsqServer=calm6&dsqIni=dtematico.ini&dsqApp=Archive&dsqCmd=show.tcl&dsqDb=Images&dsqPos=87&dsqSearch=(UserText03='Plantas'))>. Última consulta a 2013-11-24.




Fig. 19 - Pelourinho de Braga (século XVIII)

Fonte: *Campo de Sancta Anna*, disponível em <URL:[http://www.nead.unama.br/site/bibdigital/cartografia\\_portuguesa/textos/MEDIAS1/9.2.htm](http://www.nead.unama.br/site/bibdigital/cartografia_portuguesa/textos/MEDIAS1/9.2.htm)>.  
Última consulta a 2012-04-26.

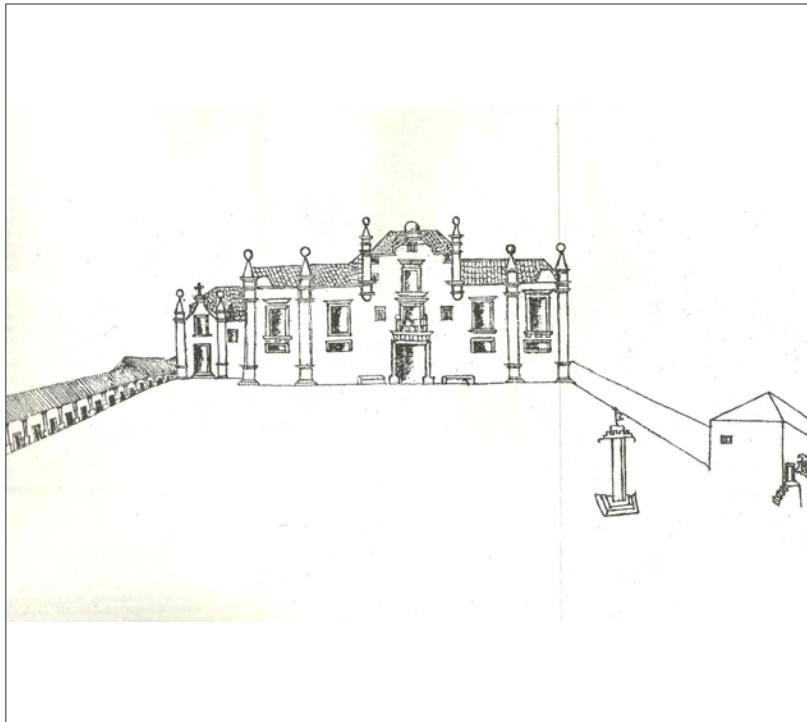


Fig. 20 - Pelourinho de Unhão (c. 1726)

Fonte: extraído de CRAESBEECK, Francisco Xavier da Serra – *Memórias ressuscitadas da provincia de Entre Douro e Minho no ano de 1726*, Vol. 2, Ponte de Lima, Edições Carvalhos de Basto, 1992.




Fig. 21 - Pelourinho do Porto (17???)

Fonte: disponível em <<http://gisaweb.cm-porto.pt/units-of-description/documents/332118/?q=pelourinho>>.

Última consulta a 2013-06-02.




Fig. 22 - Pelourinho de Santa Cruz – Madeira (1827)

Fonte: litografia de James Bulwer, disponível em <[http://nesos.madeira-edu.pt/fr\\_imagens\\_gravura.cfm?cod\\_gravura=57](http://nesos.madeira-edu.pt/fr_imagens_gravura.cfm?cod_gravura=57)>.

Última consulta a 2012-04-07.



Fig. 23 - Pelourinho de Lisboa (c. 1830)

Fonte: litografia de Robert Batty, disponível em <URL:<http://purl.pt/5598/1/P1.html>>. Última consulta a 2012-08-17.



Fig. 24 - Pelourinho de Sintra (c. 1834)

Fonte: litografia de William H. Burnett, disponível em <<http://purl.pt/5596/1/>>. Última consulta a 2011-09-03.



Fig. 25 - Pelourinho de Sintra (c. 1834)

Fonte: litografia de William H. Burnett, disponível em <<http://purl.pt/15273>>. Última consulta a 2011-09-03.




Fig. 26 - Pelourinho de Sintra (c. 1850)

Fonte: litografia de João Pedro Monteiro, disponível em <[http://purl.pt/23652/1/1791490\\_JPG/1791490\\_JPG\\_24-C-R0150/1791490\\_0001\\_1\\_t24-C-R0150.jpg](http://purl.pt/23652/1/1791490_JPG/1791490_JPG_24-C-R0150/1791490_0001_1_t24-C-R0150.jpg)>. Última consulta a 2012-04-29.




Fig. 27 - Pelourinho de Sintra (1890)

Fonte: extraído de HAUPT, Albrecht – *Die Baukunst der Renaissance in Portugal*, Frankfurt, Heinrich Keller, 1890.



Fig. 28 - Pelourinho de Lisboa (1913)

Fonte: SALGADO, José Veloso – *O sufrágio*, disponível em <http://www.museudacidade.pt/Lisboa/historia-lisboa/Documents/A%20cidade%20de%20Lisboa%20elege%20a%20sua%201.%C2%AA%20Verea%C3%A7%C3%A3o%20Republicana.pdf>.  
Última consulta a 2013-03-16.

## 1.2 JORNAIS DO SÉCULO XIX




Fig. 1 - Pelourinho de Elvas (1839)

Fonte: extraído de *O Panorama, Jornal litterario e instructivo*, n.º 120, de 1839-08-17. Todas as restantes imagens seguintes são renumeradas a partir desta nova imagem



Fig. 2 - Pelourinho de Estocolmo (1843)

Fonte: extraído de SEM AUTOR – «Ankastron, assassino de Gustavo Vaza exposto no pelourinho de Stocholmo», in *O Archivo Popular – Leituras de Instrução e recreio. Semanario Pintoresco*, Vol. 7, Lisboa, Typographia de A. J. C. da Cruz, 1843.



Fig. 3 - Pelourinho de Lisboa (1849)

Fonte: extraído de *Revista Popular – Semanário de litteratura e industria*, Vol. 1, Lisboa, Imprensa Nacional, 1849.




Fig. 4 - Pelourinho de Aljubarrota (1852)

Fonte: extraído de *O Panorama*, semanário litterario e instructivo, Vol. 9, 1.º da 3.ª Série (5-9-1846 a 25-12-1852), Lisboa, Typographia de A. J. F. Lopes, 1852.




Fig. 5 - Pelourinho de Bragança (1856)

Fonte: extraído de *O Panorama, semanario litterario e instructivo*, Vol. 13, 5.º da 3.ª serie (Janeiro a Dezembro de 1856), Lisboa, Typographia de A. J. F. Lopes, 1856.




Fig. 6 - Pelourinho de Lisboa (1863)

Fonte: extraído de *Archivo Pittoresco – Semanario Illustrado*, Vol. 6, Lisboa, Typographia de Castro Irmão, 1863.



Fig. 7 - Pelourinho de Oeiras (1863)

Fonte: extraído de *Archivo Pittoresco – Semanario Illustrado*, Vol. 6, Lisboa, Typographia de Castro Irmão, 1863.



Fig. 8 - Pelourinho da Lousã (1867)

Fonte: extraído de *Archivo Pittoresco – Semanario Illustrado*, Vol. 10, Lisboa, Typographia de Castro Irmão, 1867.



Fig. 9 - Pelourinho da Figueira da Foz (1868)

Fonte: extraído de *Archivo Pittoresco – Semanario Illustrado*, Vol. 11, Lisboa, Typographia de Castro Irmão, 1868.




Fig. 10 - Pelourinho de Campo Maior (1878)

Fonte: extraído de SEM AUTOR – «As nossas gravuras: o pelourinho de Campo Maior», in *O Occidente: revista illustrada de Portugal e do estrangeiro*, Vol. 1, n.º 7, 1878-04-01.




Fig. 11 - Pelourinho de Vila Viçosa (1881)

Fonte: extraído de CUNHA, Xavier da – «O pelourinho de Villa-Viçosa», in *O Occidente: revista illustrada de Portugal e do estrangeiro*, Vol. 4, n.º 98, de 1881-09-11.




Fig. 12 - Pelourinho de Pinhel (1882)

Fonte: extraído de A.A. – «As nossas gravuras: pelourinho de Pinhel», in *O Occidente: revista illustrada de Portugal e do estrangeiro*, Vol. 5, n.º 109, de 1882-01-01.



Fig. 13 - Pelourinho de Vila Nova de Foz Côa (1882)

Fonte: extraído de A.A. – «As nossas gravuras: pelourinho de Villa Nova de Foscôa», in *O Occidente: revista illustrada de Portugal e do estrangeiro*, Vol. 5, n.º 115, de 1882-03-01.




Fig. 14 - Pelourinho de Trancoso (1882)

Fonte: extraído de A.A. – «As nossas gravuras: pelourinho de Trancoso», in *O Occidente: revista illustrada de Portugal e do estrangeiro*, Vol. 5, n.º 127, de 1882-07-01.



Fig. 15 - Pelourinho de Aldeia Galega da Merceana (1882)  
Fonte: extraído de SEM AUTOR – «Pelourinho da Aldeia Galega da Merceana»,  
in *O Occidente: revista ilustrada de Portugal e do estrangeiro*, Vol. 5, n.º 141,  
de 1882-11-21.




Fig. 16 - Pelourinho de Aguiar da Beira (1884)  
Fonte: extraído de ACÁCIO, Abel – «As nossas gravuras: pelourinho de Aguiar  
da Beira», in *O Occidente: revista ilustrada de Portugal e do estrangeiro*, Vol. 7,  
n.º 188, de 1884-03-11.




Fig. 17 - Pelourinho da Figueira da Foz (1885)

Fonte: extraído de ACÁCIO, Abel – «As nossas gravuras: pelourinho de Figueira da Foz», in *O Ocidente: revista ilustrada de Portugal e do estrangeiro*, Vol. 8, n.º 219, de 1885-01-21.




Fig. 18 - Pelourinho da Gollegã (1885)

Fonte: extraído de ACÁCIO, Abel – «As nossas gravuras: igreja matriz da Gollegã», in *O Ocidente: revista ilustrada de Portugal e do estrangeiro*, Vol. 8, n.º 219, de 1885-01-21.




Fig. 19 - Pelourinho de Colares (1886)

Fonte: extraído de SEM AUTOR – «As nossas gravuras: pelourinho de Colares», in *O Occidente: revista illustrada de Portugal e do estrangeiro*, Vol. 9, n.º 285, de 1886-11-21.




Fig. 20 - Pelourinho de Sintra (1887)

Fonte: extraído de SEM AUTOR – «As nossas gravuras: pelourinho de Sintra», in *O Occidente: revista illustrada de Portugal e do estrangeiro*, Vol. 10, n.º 307, de 1887-07-01.




Fig. 21 - Pelourinho de Sesimbra (1890)

Fonte: extraído de SEM AUTOR – «As nossas gravuras: pelourinho de Cezimbra», in *O Occidente: revista illustrada de Portugal e do estrangeiro*, Vol. 13, n.º 424, de 1890-10-01.




Fig. 22 - Pelourinho de Aljubarrota (1892)

Fonte: extraído de SEM AUTOR – «As nossas gravuras: pelourinho de Aljubarrota», in *O Occidente: revista illustrada de Portugal e do estrangeiro*, Vol. 15, n.º 484, de 1892-06-01.



Fig. 23 - Pelourinho de Alhandra (1893)

Fonte: extraído de SEM AUTOR – «As nossas gravuras: Pelourinho da villa da Alhandra», in *O Occidente: revista illustrada de Portugal e do estrangeiro*, Vol. 16, n.º 509, de 1893-02-11.




Fig. 24 - Pelourinho de Óbidos (1894)

Fonte: extraído de SEM AUTOR – «As nossas gravuras: a villa d'Obidos», in *O Occidente: revista de illustração de Portugal e do estrangeiro*, Vol. 17, n.º 573, de 1894-11-21.




Fig. 25 - Pelourinho de Palmella (1896)

Fonte: extraído de SEM AUTOR – «As nossas gravuras: pelourinho de Palmella», in *O Occidente: revista illustrada de Portugal e do estrangeiro*, Vol. 19, n.º 638, de 1896-09-15.




Fig. 26 - Pelourinho de Murça (1896)

Fonte: extraído de SEM AUTOR – «As nossas gravuras: pelourinho de Murça», in *O Occidente: revista illustrada de Portugal e do estrangeiro*, Vol. 19, n.º 646, de 1896-12-05.




Fig. 27 - Pelourinho do Fundão (1897)

Fonte: extraído de PEREIRA, Gabriel – «Pelourinho do Fundão», in *O Occidente: Revista ilustrada de Portugal e do estrangeiro*, Vol. 20, n.º 657, de 1897-03-30.



Fig. 28 - Pelourinho de Bragança (1903)

Fonte: extraído de SEM AUTOR – «As nossas gravuras: Bragança», in *O Occidente: revista ilustrada de Portugal e do estrangeiro*, Vol. 26, n.º 895, 1903-11-10.

## 2. PELOURINHOS ULTRAMARINOS

## 2.1 PELOURINHOS ULTRAMARINOS ÁFRICA



Fig. 1 - Pelourinho da Mina (Gana)

Fonte: BRAUN, Georgius – «Civitates orbis Terrarum», extraído de CAMPOS, João – *Impérios, patrimónios e identidade*, João Campos, In-libris, 2007.




Fig. 2 - Pelourinho da Ribeira Grande (Cabo Verde)

Fonte: Disponível em <URL:<http://www.hpip.org/Default/pt/Homepage/Obra?a=178>>. Última consulta a 2012-04-26.

## 2.2 PELOURINHOS ULTRAMARINOS ORIENTE




Fig. 1 - Pelourinho de Malaca

Fonte: Livro das plantas de todas as fortalezas, cidades e povoações do Estado da Índia Oriental, extraído de CALISTO, José António, e RUAS, João – Tesouros da Biblioteca Pública de Évora: Bicentenário (1805-2005), Lisboa, Inapa, 2005.

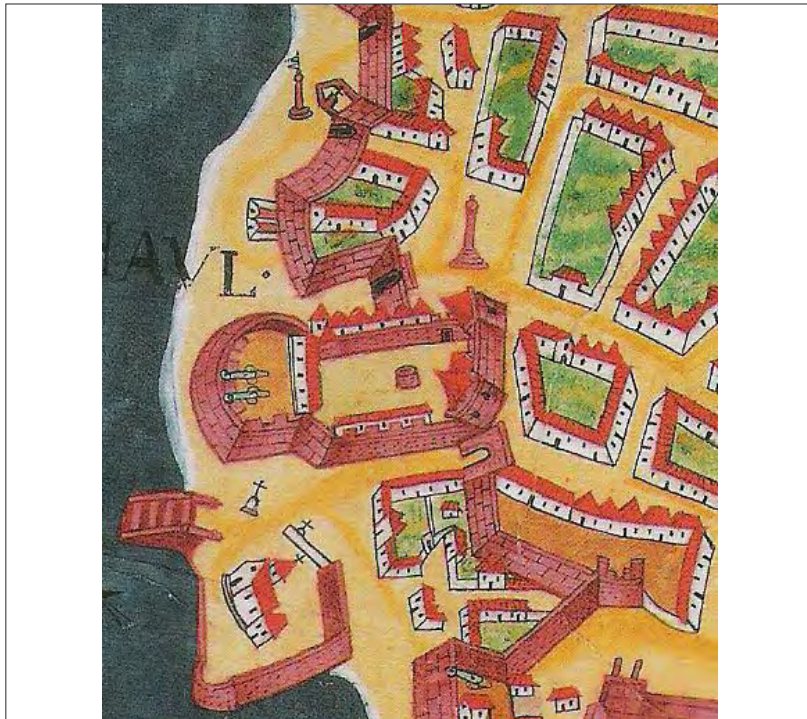


Fig. 2 - Pelourinho de Chaul

Fonte: Livro das plantas de todas as fortalezas, cidades e povoações do Estado da Índia Oriental, extraído de CALISTO, José António, e RUAS, João – Tesouros da Biblioteca Pública de Évora: Bicentenário (1805-2005), Lisboa, Inapa, 2005.



Fig. 3 - Pelourinho de Salsete

Fonte: *Livro das plantas de todas as fortalezas, cidades e povoações do Estado da Índia Oriental*, extraído de *CNCDP – Lugares e regiões em mapas antigos*, Lisboa, Comissão Nacional para as Comemorações dos Descobrimientos Portugueses, 1997.




Fig. 4 - Pelourinho de Serra de Aserim

Fonte: extraído de SILVEIRA, Luís (coment.) – *Livro das plantas das fortalezas, cidades e povoações do Estado da Índia Oriental com as descrições do marítimo dos reinos e províncias onde estão situadas e outros portos principais daquelas partes: Contribuição para a história das fortalezas dos portugueses no Ultramar*, Lisboa, Instituto de Investigação Científica Tropical, 1991.



Fig. 5 - Pelourinho de Mangalor

Fonte: extraído de SILVEIRA, Luís (coment.) – *Livro das plantas das fortalezas, cidades e povoações do Estado da Índia Oriental com as descrições do marítimo dos reinos e províncias onde estão situadas e outros portos principais daquelas partes: Contribuição para a história das fortalezas dos portugueses no Ultramar*, Lisboa, Instituto de Investigação Científica Tropical, 1991.

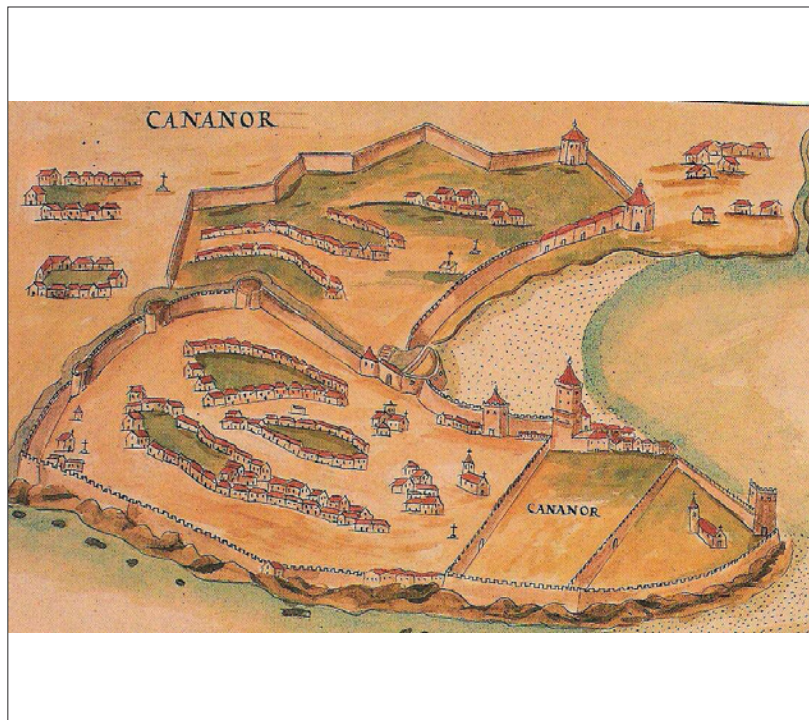


Fig. 6 - Pelourinho de Cananor

Fonte: extraído de SILVEIRA, Luís (coment.) – *Livro das plantas das fortalezas, cidades e povoações do Estado da Índia Oriental com as descrições do marítimo dos reinos e províncias onde estão situadas e outros portos principais daquelas partes: Contribuição para a história das fortalezas dos portugueses no Ultramar*, Lisboa, Instituto de Investigação Científica Tropical, 1991.



Fig. 7 - Pelourinho de Manar

Fonte: extraído de SILVEIRA, Luís (coment.) – *Livro das plantas das fortalezas, cidades e povoações do Estado da Índia Oriental com as descrições do marítimo dos reinos e províncias onde estão situadas e outros portos principais daquelas partes: Contribuição para a história das fortalezas dos portugueses no Ultramar*, Lisboa, Instituto de Investigação Científica Tropical, 1991.




Fig. 8 - Pelourinho da Fortaleza de Jurate

Fonte: extraído de SILVEIRA, Luís (coment.) – *Livro das plantas das fortalezas, cidades e povoações do Estado da Índia Oriental com as descrições do marítimo dos reinos e províncias onde estão situadas e outros portos principais daquelas partes: Contribuição para a história das fortalezas dos portugueses no Ultramar*, Lisboa, Instituto de Investigação Científica Tropical, 1991.

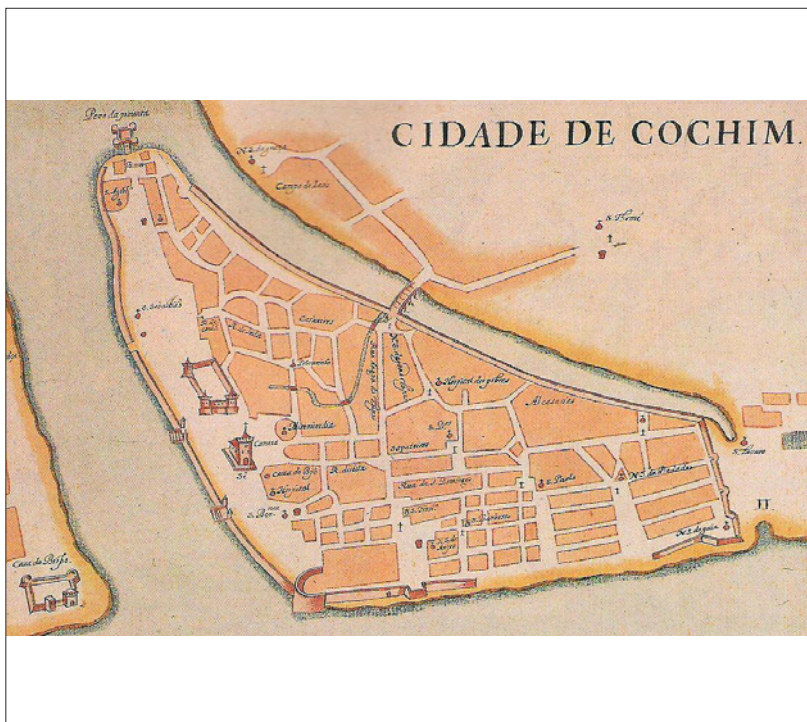


Fig. 9 - Pelourinho de Cochim

Fonte: extraído de SILVEIRA, Luís (coment.) – *Livro das plantas das fortalezas, cidades e povoações do Estado da Índia Oriental com as descrições do marítimo dos reinos e províncias onde estão situadas e outros portos principais daquelas partes: Contribuição para a história das fortalezas dos portugueses no Ultramar*, Lisboa, Instituto de Investigação Científica Tropical, 1991.

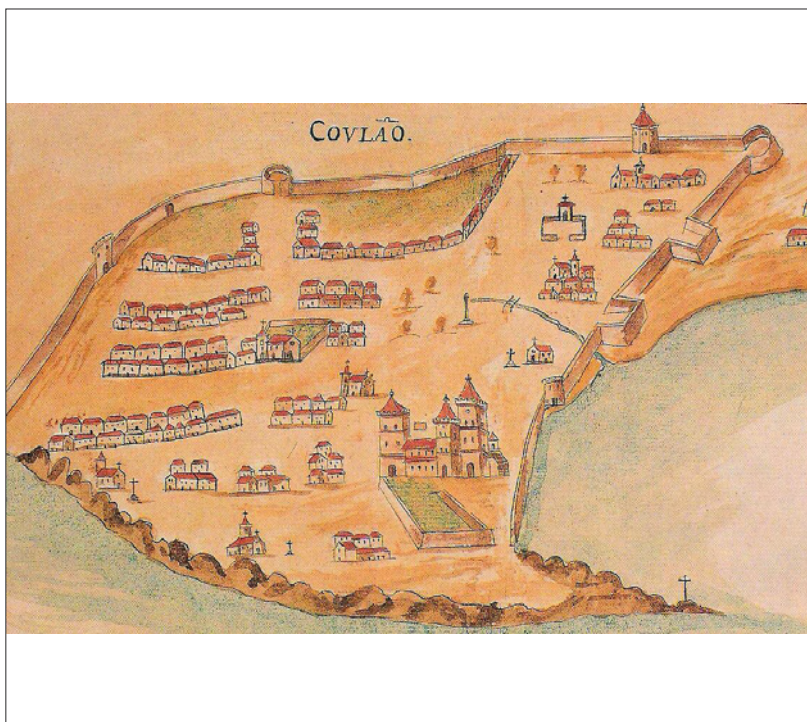


Fig. 10 - Pelourinho de Couvão

Fonte: extraído de SILVEIRA, Luís (coment.) – *Livro das plantas das fortalezas, cidades e povoações do Estado da Índia Oriental com as descrições do marítimo dos reinos e províncias onde estão situadas e outros portos principais daquelas partes: Contribuição para a história das fortalezas dos portugueses no Ultramar*, Lisboa, Instituto de Investigação Científica Tropical, 1991.

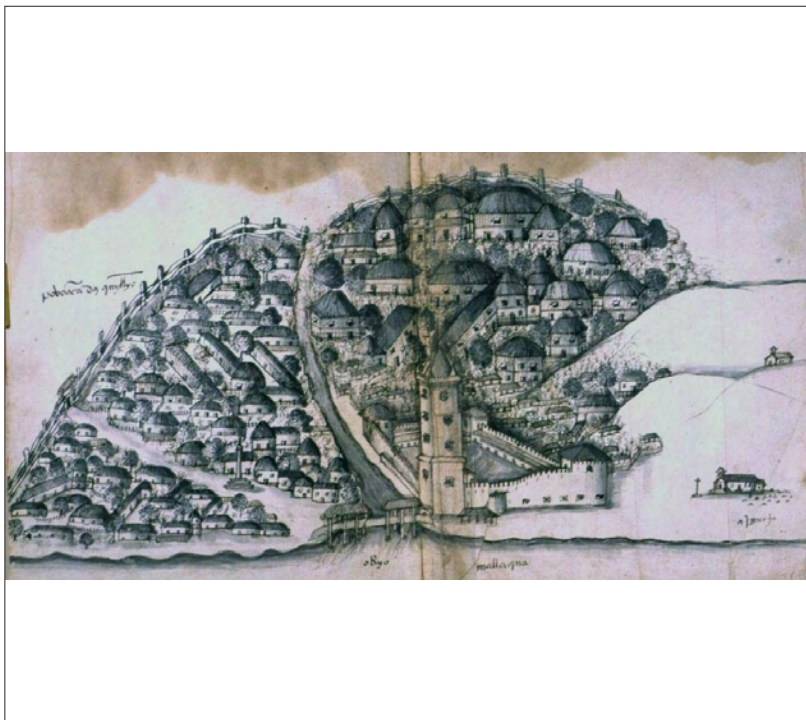


Fig. 11 - Pelourinho de Malaca

Fonte: extraído de CORREIA, Gaspar – *Livro das lendas da Índia*, disponível em <URL: [http://ttonline.dgarq.gov.pt/dserve.exe?dsqServer=calm6&dsqIni=Dserve.ini&dsqApp=Archive&dsqDb=Images&dsqSearch=FileName==\TES05\TT-CF041\\_{78v-79}\\_c0008.jpg'&dsqCmd=Show.tcl](http://ttonline.dgarq.gov.pt/dserve.exe?dsqServer=calm6&dsqIni=Dserve.ini&dsqApp=Archive&dsqDb=Images&dsqSearch=FileName==\TES05\TT-CF041_{78v-79}_c0008.jpg'&dsqCmd=Show.tcl)>.  
Última consulta a 2013-11-25.




Fig. 12 - Pelourinho de Ormuz

Fonte: CORREIA, Gaspar – «*Livro das lendas da Índia*», extraído de CAMPOS, João – *Impérios, patrimónios e identidade*, João Campos, In-libris, 2007.




Fig. 13 - Pelourinho de Macau

Fonte: extraído de TEIXEIRA, Manuel – *O Leal Senado*, s.l., *Leal Senado de Macau*, s.d.



Fig. 14 - Pelourinho de Diu

Fonte: extraído de SILVEIRA, Luís (coment.) – *Livro das plantas das fortalezas, cidades e povoações do Estado da Índia Oriental com as descrições do marítimo dos reinos e províncias onde estão situadas e outros portos principais daquelas partes: Contribuição para a história das fortalezas dos portugueses no Ultramar*, Lisboa, Instituto de Investigação Científica Tropical, 1991.




Fig. 15 - Pelourinho de Diu na actualidade

Fonte: disponível em <URL:<http://www.hpip.org/Default/pt/Homepage/Obra?a=462>>. Última consulta a 2012-04-26.




Fig. 16 - Pelourinho Novo e Pelourinho Velho de Goa

Fonte: extraído de LINSCHOTEN, Jan Huygen van – *A ilha e cidade de Goa metropolitana da India e partes orientais que esta em 15 graos da banda do norte*, disponível em <URL:<http://purl.pt/1953/2/P1.html>>. Última consulta a 2012-08-17.



Fig. 17 - Pelourinho Novo de Goa (1886)

Fonte: extraído de MENDES, A. Lopes – *A Índia Portuguesa*, Vol. 1, Sociedade de Geographia de Lisboa, Lisboa, Imprensa Nacional, 1886.




Fig. 18 - Pelourinho Novo de Goa na actualidade

Fonte: disponível em  
<URL:<http://www.hpip.org/Default/pt/Homepage/Obra/Imagens?a=636>>.  
Última consulta a 2012-04-26.

## 2.3 PELOURINHOS ULTRAMARINOS BRASIL




Fig. 1 - Pelourinho de Oeiras do Piauí (c. 1750)  
Fonte: *Oeiras do Piauí* [material cartográfico], disponível em <URL:<http://purl.pt/881/2/>>.  
Última consulta a 2012-04-29.




Fig. 2 - Pelourinho de Silviz (c. 1760)  
Fonte: *Planta da Vª de Silviz erigida plo. Ill.mo Sr Joaquim de Mello e Povoas Gov.or desta Cap.* [Material cartográfico], disponível em <URL:<http://purl.pt/906/1/>>.  
Última consulta a 2012-04-26.

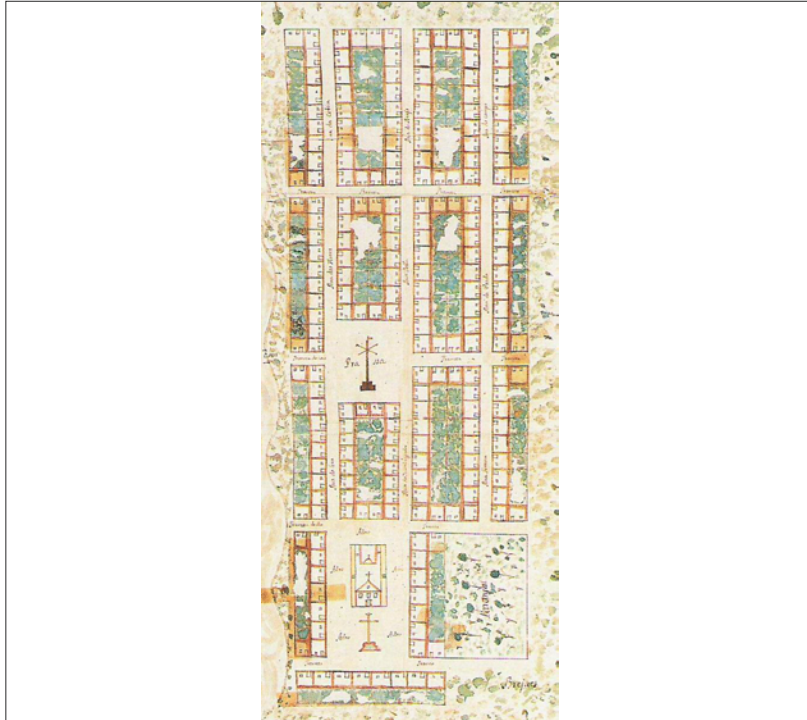


Fig. 3 - Pelourinho de Nova Alcobça (1774)

Fonte: *Mapa da nova villa de alcobaça na Capitania de Porto Seguro*, extraído de TEIXEIRA, Manuel C, e VALLA, Margarida – *O urbanismo português (séculos XIII-XVIII): Portugal-Brasil*, Lisboa, Livros Horizonte, 1999.



Fig. 4 - Pelourinho de Vila Bela (1789)

Fonte: *Plano de villa Bella da Santissima Trindade capital da capitania de Mato Grosso*, disponível em <URL:[http://www.nead.unama.br/site/bibdigital/cartografia\\_potuguesa/textos/cartografia/jpgs/16.9.jpg](http://www.nead.unama.br/site/bibdigital/cartografia_potuguesa/textos/cartografia/jpgs/16.9.jpg)>. Última consulta a 2012-04-26.




Fig. 5 - Pelourinho de Abrantes (1794)

Fonte: *Villa de Abrantes da Comarca do Norte*, disponível em <URL:[http://www.nead.unama.br/site/bibdigital/cartografia\\_potuguesa/textos/cartografia/jpgs/15.3.jpg](http://www.nead.unama.br/site/bibdigital/cartografia_potuguesa/textos/cartografia/jpgs/15.3.jpg)>. Última consulta a 2012-04-26.



Fig. 6 - Pelourinho da Vila de São João da Parnaíba (1798)

Fonte: Mapa exacto da villa d' S. João da Parnaíba, extraído de TEIXEIRA, Manuel C, e VALLA, Margarida – *O urbanismo português (séculos XIII-XVIII): Portugal-Brasil*, Lisboa, Livros Horizonte, 1999.




Fig. 7 - Pelourinho de Vila Viçosa

Fonte: extraído de TEIXEIRA, Manuel C, e VALLA, Margarida – *O urbanismo português (séculos XIII-XVIII): Portugal-Brasil*, Lisboa, Livros Horizonte, 1999.



Fig. 8 - Pelourinho de Portalegre

Fonte: extraído de TEIXEIRA, Manuel C, e VALLA, Margarida – *O urbanismo português (séculos XIII-XVIII): Portugal-Brasil*, Lisboa, Livros Horizonte, 1999.



Fig. 9 - Pelourinho de Paranaguá

Fonte: extraído de ALMEIDA, Tales Rodrigues de, PIKANÇO, Jefferson, e MESQUITA, Maria José Maluf de – *A mineração aurífera na região de Paranaguá (séculos XVII-XVIII) na toponímia contemporânea da folha Morretes*, [documento electrónico], disponível na Internet em <URL:[http://www.cartografia.org.br/vslbch/trabalhos/73/101/simp\\_cart\\_2013\\_1380546812.pdf](http://www.cartografia.org.br/vslbch/trabalhos/73/101/simp_cart_2013_1380546812.pdf)>. Última consulta a 2013-11-04.



Fig. 10 - Pelourinho de Ouro Preto

Fonte: disponível em <URL:<http://www.siaapm.cultura.mg.gov.br/modules/cmopdocs/photo.php?lid=4642>>. Última consulta a 2013-09-22.




Fig. 11 - Execução de pena no pelourinho

Fonte: extraído de DEBRET, Jean Baptiste – *Voyage pittoresque et historique au Brésil, ou Séjour d'un artiste français au Brésil*, disponível em <URL:[http://digitalgallery.nyu.edu/digital/dgkeysearchdetail.cfm?trg=1&strucID=300782&imageID=485406&total=152&num=80&parent\\_id=292424&s=&notword=&d=&c=&f=&k=0&sScope=&sLevel=&sLabel=&lword=&lfield=&sort=&imgs=20&pos=92&snum=&e=w](http://digitalgallery.nyu.edu/digital/dgkeysearchdetail.cfm?trg=1&strucID=300782&imageID=485406&total=152&num=80&parent_id=292424&s=&notword=&d=&c=&f=&k=0&sScope=&sLevel=&sLabel=&lword=&lfield=&sort=&imgs=20&pos=92&snum=&e=w)>. Última consulta a 2012-08-17.



Fig. 12 - Pelourinho do Rio de Janeiro

Fonte: extraído de DEBRET, Jean Baptiste – *Voyage pittoresque et historique au Brésil, ou Séjour d'un artiste français au Brésil*, disponível em <URL:[http://digitalgallery.nyu.edu/digital/dgkeysearchdetail.cfm?trg=1&strucID=569902&imageID=1224171&total=152&num=140&parent\\_id=292424&s=&notword=&d=&c=&f=&k=0&sScope=&sLevel=&sLabel=&lword=&lfield=&sort=&imgs=20&pos=142&snum=&e=w](http://digitalgallery.nyu.edu/digital/dgkeysearchdetail.cfm?trg=1&strucID=569902&imageID=1224171&total=152&num=140&parent_id=292424&s=&notword=&d=&c=&f=&k=0&sScope=&sLevel=&sLabel=&lword=&lfield=&sort=&imgs=20&pos=142&snum=&e=w)>. Última consulta a 2012-08-17.




Fig. 13 - Levantamento do pelourinho e fundação da vila de Santos  
Fonte: CALIXTO, Benedito – *Fundação de Santos*, disponível em  
<URL:<http://www.novomilenio.inf.br/santos/calixt13.htm>>.  
Última consulta a 2012-04-28.




Fig. 14 - Apeamento do pelourinho de Porto Alegre  
Fonte: disponível em <URL:<http://profciriosimon.blogspot.pt/2010/06/arte-em-porto-alegre-05.html>>.  
Última consulta a 2012-04-28.




Fig. 15 - Apeamento do pelourinho de Recife

Fonte: disponível em

<URL:<http://www.klickeducacao.com.br/enciclo/encicloverb/0,5977,RPT-12553,00.html>>.

Última consulta a 2012-04-28.




Fig. 16 - Pelourinho de Cabo Frio

Fonte: disponível em <URL:<http://casa500anosdehistoriadecabofrio.blogspot.pt/2010/04/pelourinho-o-pelourinho-sabe-se-que.html>>.

Última consulta a 2012-04-26.



Fig. 17 - Pelourinho de Caeté

Fonte: disponível em <URL:<http://www.terramarresorts.com.br/tauacaete/blog/item/15-pelourinho-do-poder-em-caete%C3%A9.html>>.  
Última consulta a 2012-04-28.




Fig. 18 - Pelourinho de Itanhaem

Fonte: disponível em <URL:<http://blogdorosuca.wordpress.com/2011/01/29/pelourinho-em-itanhaem/>>.  
Última consulta a 2012-04-28.




Fig. 19 - Pelourinho de Paranaguá

Fonte: disponível em <URL:<http://flog.clickgratis.com.br/sergionunes/foto/pelourinho-de-paranagua/301661.htm>>.  
Última consulta a 2012-04-28.




Fig. 20 - Pelourinho de São João d'El-Rei

Fonte: disponível em  
<URL:[http://www.patriamineira.com.br/imprimir\\_noticia.php?id\\_noticia=1739](http://www.patriamineira.com.br/imprimir_noticia.php?id_noticia=1739)>.  
Última consulta a 2012-04-28.



Fig. 21 - Pelourinho de Alcântara

Fonte: disponível em <URL:<http://www.panoramio.com/photo/47880640>>.  
Última consulta a 2012-04-28.



Fig. 22 - Pelourinho de Mariana

Fonte: disponível em <URL:<http://camarademariana.mg.gov.br/a-camara/>>.  
Última consulta a 2012-04-28.

### **3. VANDALISMO OITOCENTISTA**



Fig. 1 - Fuste do pelourinho de Sanguinheda servindo de suporte à trave de uma habitação particular

Fonte: disponível em <URL:<http://saomartinhodacortica.no.sapo.pt/patrimonio.htm>>. Última consulta a 2012-06-06.



Fig. 2 - Fragmento atribuído ao pelourinho de Castelo Branco

Fonte: disponível em <URL:<http://castelobrancocidade.blogspot.pt/2012/12/pelourinho-de-castelo-branco.html>>. Última consulta a 2013-06-16.



Fig. 3 - Pelourinho de Miranda do Corvo apeado

Fonte: AML, fundo "Espólio do arquitecto Cassiano Branco", disponível em <URL:<http://arquivomunicipal.cm-lisboa.pt/xarqdigitalizacaocontent/Imagem.aspx?ID=1594749&Mode=M&Linha=1&Coluna=1>>. Última consulta a 2013-06-19.



Fig. 4 - Fragmento (base) atribuído ao pelourinho de Amares

Fonte: disponível em <URL:<http://www.igespar.pt/pt/patrimonio/pesquisa/geral/patrimonioimovel/detail/70393/>>. Última consulta a 2013-07-02.




Fig. 5 - Fragmento atribuído ao pelourinho de Albufeira incrustada na parede exterior de uma habitação particular

Fonte: extraído de AMADO, Adelaide – *Roteiros histórico-monumentais da cidade da Albufeira*, Albufeira, Câmara Municipal de Albufeira, 1998.



Fig. 6 - Fragmento do pelourinho de Aguada de Cima depositado no Museu de Aveiro (1962)

Fonte: IHRU, fundo "Direcção-Geral dos Edifícios e Monumentos Nacionais", série "Pelourinhos". Acessível através do SIPA – *Sistema de Informação Para o Património Arquitectónico* disponível na Internet em <URL:<http://www.monumentos.pt>>.



Fig. 7 - Fragmento do pelourinho de Alandroal (1987)

Fonte: IHRU, fundo "Direcção-Geral dos Edifícios e Monumentos Nacionais", série "Pelourinhos". Acessível através do SIPA – Sistema de Informação Para o Património Arquitectónico disponível na Internet em <URL:<http://www.monumentos.pt>>.



Fig. 8 - Fragmento do pelourinho de Alfeizerão

Fonte: IHRU, fundo "Direcção-Geral dos Edifícios e Monumentos Nacionais", série "Pelourinhos". Acessível através do SIPA – Sistema de Informação Para o Património Arquitectónico disponível na Internet em <URL:<http://www.monumentos.pt>>.




Fig. 9 - Fragmentos (fuste) atribuídos ao pelourinho de Arganil  
Fonte: IHRU, fundo "Direcção-Geral dos Edifícios e Monumentos Nacionais", série "Pelourinhos". Acessível através do SIPA – Sistema de Informação Para o Património Arquitectónico disponível na Internet em <URL:<http://www.monumentos.pt>>.



Fig. 10 - Fragmentos do pelourinho de Arouca (1942)  
Fonte: IHRU, fundo "Direcção-Geral dos Edifícios e Monumentos Nacionais", série "Pelourinhos". Acessível através do SIPA – Sistema de Informação Para o Património Arquitectónico disponível na Internet em <URL:<http://www.monumentos.pt>>.



Fig. 11 - Fragmento do pelourinho de Beringel (1943)

Fonte: IHRU, fundo "Direcção-Geral dos Edifícios e Monumentos Nacionais", série "Pelourinhos". Acessível através do SIPA – Sistema de Informação Para o Património Arquitectónico disponível na Internet em <URL:<http://www.monumentos.pt>>.




Fig. 12 - Fragmento do pelourinho de Burgo

Fonte: IHRU, fundo "Direcção-Geral dos Edifícios e Monumentos Nacionais", série "Pelourinhos". Acessível através do SIPA – Sistema de Informação Para o Património Arquitectónico disponível na Internet em <URL:<http://www.monumentos.pt>>.



Fig. 13 - Fragmento (fuste) do pelourinho de Castro Laboreiro servindo de suporte a uma varanda (1967)

Fonte: IHRU, fundo "Direcção-Geral dos Edifícios e Monumentos Nacionais", série "Pelourinhos". Acessível através do SIPA – Sistema de Informação Para o Património Arquitectónico disponível na Internet em <URL:<http://www.monumentos.pt>>.



Fig. 14 - Fragmento (fuste) do pelourinho de Monsul servindo de suporte a uma varanda (1965)

Fonte: IHRU, fundo "Direcção-Geral dos Edifícios e Monumentos Nacionais", série "Pelourinhos". Acessível através do SIPA – Sistema de Informação Para o Património Arquitectónico disponível na Internet em <URL:<http://www.monumentos.pt>>.



Fig. 15 - Fragmentos do pelourinho de Moura

Fonte: IHRU, fundo "Direcção-Geral dos Edifícios e Monumentos Nacionais", série "Pelourinhos". Acessível através do SIPA – Sistema de Informação Para o Património Arquitectónico disponível na Internet em <URL:<http://www.monumentos.pt>>.




Fig. 16 - Pelourinho de Parada de Bouro entretanto convertido em cruzeiro (1963)

Fonte: IHRU, fundo "Direcção-Geral dos Edifícios e Monumentos Nacionais", série "Pelourinhos". Acessível através do SIPA – Sistema de Informação Para o Património Arquitectónico disponível na Internet em <URL:<http://www.monumentos.pt>>.




Fig. 17 - Fragmento (fuste) do pelourinho de Viana do Alentejo servindo de suporte a um telhal

Fonte: IHRU, fundo "Direcção-Geral dos Edifícios e Monumentos Nacionais", série "Pelourinhos". Acessível através do SIPA – Sistema de Informação Para o Património Arquitectónico disponível na Internet em <URL:<http://www.monumentos.pt>>.




Fig. 18 - Fragmentos (fuste e remate) do pelourinho de Vilarinho da Castanheira integrados num muro

Fonte: IHRU, fundo "Direcção-Geral dos Edifícios e Monumentos Nacionais", série "Pelourinhos". Acessível através do SIPA – Sistema de Informação Para o Património Arquitectónico disponível na Internet em <URL:<http://www.monumentos.pt>>.

## 4. IMAGENS CONTEMPORÂNEAS




Fig. 1 - Pelourinho de Vila Nogueira de Azeitão (1886)

Fonte: BAFCG, fundo "Photographias de Jorge de Almeida Lima", disponível em <http://www.bibartepac.gulbenkian.pt/ipac20/ipac.jsp?session=J371W83F26290.9776&profile=ba&source=-!fcgbga&view=subscriptionsummary&uri=full=3100024~!225875~!39&ri=1&aspect=subtab15&menu=search&ipp=20&spp=20&staffonly=&term=pelourinho&index=.GW&uindex=&aspect=subtab15&menu=search&ri=1#focus>.  
Última consulta a 2013-06-19.



Fig. 2 - Pelourinho de Alhos Vedros

Fonte: extraído de AMARAL, João Eloi Ferreira do (dir.) – *Congresso Nacional Municipalista de 1922: Preliminares, Teses, Actas das Sessões*, s.l., s.n., 1923.



Fig. 3 - Pelourinho de Aldeia Galega de Merceana (1941)  
Fonte: IHRU, fundo "Direcção-Geral dos Edifícios e Monumentos Nacionais", série "Pelourinhos". Acessível através do SIPA – Sistema de Informação Para o Património Arquitectónico disponível na Internet em <URL:<http://www.monumentos.pt>>.



Fig. 4 - Pelourinho de Candosa  
Fonte: IHRU, fundo "Direcção-Geral dos Edifícios e Monumentos Nacionais", série "Pelourinhos". Acessível através do SIPA – Sistema de Informação Para o Património Arquitectónico disponível na Internet em <URL:<http://www.monumentos.pt>>.




Fig. 5 - Pelourinho de Lalim

Fonte: IHRU, fundo "Direcção-Geral dos Edifícios e Monumentos Nacionais", série "Pelourinhos". Acessível através do SIPA – Sistema de Informação Para o Património Arquitectónico disponível na Internet em <URL:<http://www.monumentos.pt>>.



Fig. 6 - Pelourinho de Matança

Fonte: IHRU, fundo "Direcção-Geral dos Edifícios e Monumentos Nacionais", série "Pelourinhos". Acessível através do SIPA – Sistema de Informação Para o Património Arquitectónico disponível na Internet em <URL:<http://www.monumentos.pt>>.



Fig. 7 - Pelourinho de Quintela da Lapa (1951)

Fonte: IHRU, fundo "Direcção-Geral dos Edifícios e Monumentos Nacionais", série "Pelourinhos". Acessível através do SIPA – Sistema de Informação Para o Património Arquitectónico disponível na Internet em <URL:<http://www.monumentos.pt>>.



Fig. 8 - Pelourinho de Água Revés (1952)

Fonte: IHRU, fundo "Direcção-Geral dos Edifícios e Monumentos Nacionais", série "Pelourinhos". Acessível através do SIPA – Sistema de Informação Para o Património Arquitectónico disponível na Internet em <URL:<http://www.monumentos.pt>>.



Fig. 9 - Pelourinho de Lordelo (1954)

Fonte: IHRU, fundo "Direcção-Geral dos Edifícios e Monumentos Nacionais", série "Pelourinhos". Acessível através do SIPA – Sistema de Informação Para o Património Arquitectónico disponível na Internet em <URL:<http://www.monumentos.pt>>.



Fig. 10 - Pelourinho de Abreiro (1960)

Fonte: IHRU, fundo "Direcção-Geral dos Edifícios e Monumentos Nacionais", série "Pelourinhos". Acessível através do SIPA – Sistema de Informação Para o Património Arquitectónico disponível na Internet em <URL:<http://www.monumentos.pt>>.

## 5. PROJECTOS E DESENHOS




Fig. 1 - Estudo do pelourinho de Aldeia Galega de Merceana  
Fonte: IHRU, fundo "Direcção-Geral dos Edifícios e Monumentos Nacionais", série "Pelourinhos". Acessível através do SIPA – Sistema de Informação Para o Património Arquitectónico disponível na Internet em <URL: <http://www.monumentos.pt>>.

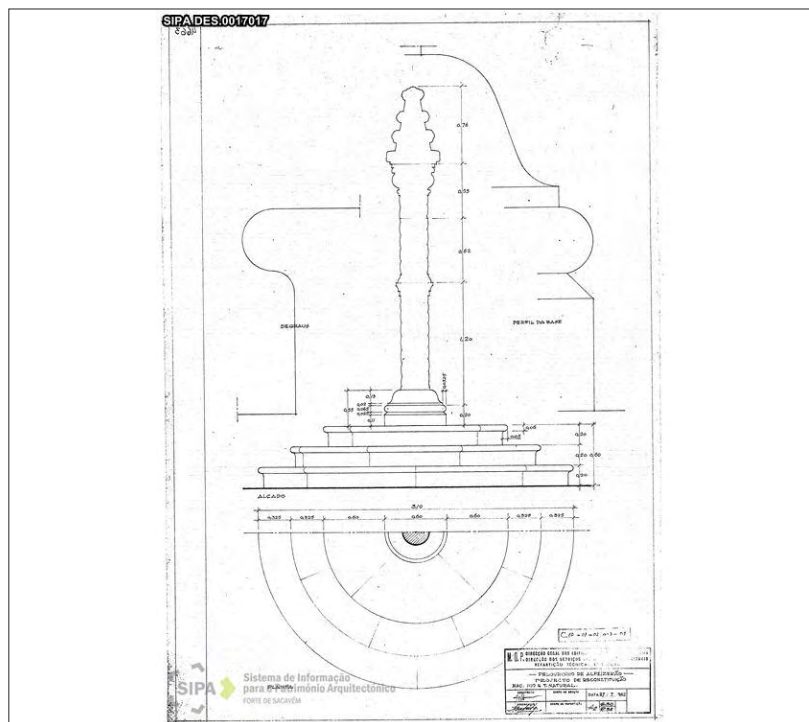


Fig. 2 - Estudo do pelourinho de Alfeizerão  
Fonte: IHRU, fundo "Direcção-Geral dos Edifícios e Monumentos Nacionais", série "Pelourinhos". Acessível através do SIPA – Sistema de Informação Para o Património Arquitectónico disponível na Internet em <URL: <http://www.monumentos.pt>>.

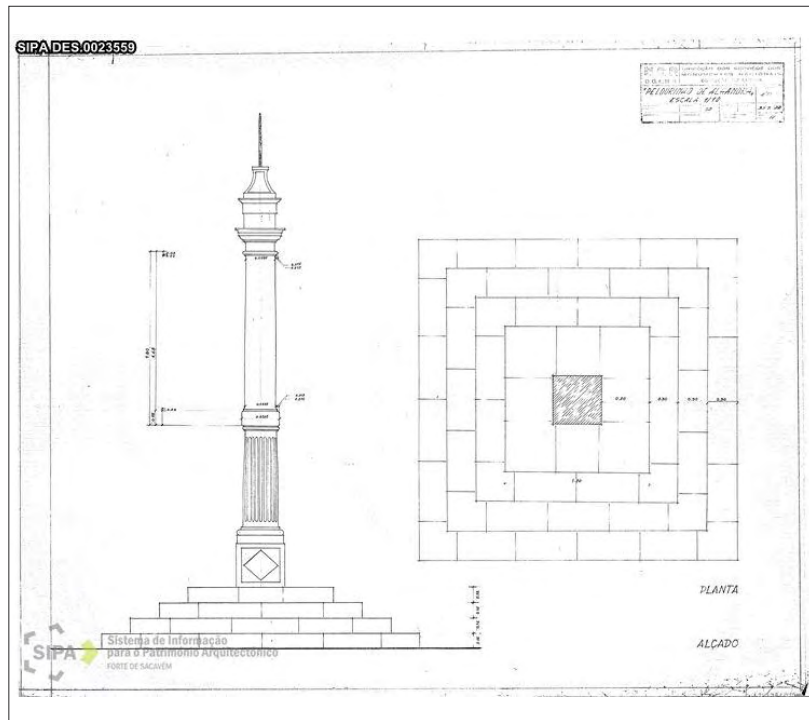


Fig. 3 - Estudo do pelourinho de Alhandra (1972)

Fonte: IHRU, fundo "Direcção-Geral dos Edifícios e Monumentos Nacionais", série "Pelourinhos". Acessível através do SIPA – Sistema de Informação Para o Património Arquitectónico disponível na Internet em <URL:http://www.monumentos.pt>.




Fig. 4 - Estudo do pelourinho de Azambuja

Fonte: IHRU, fundo "Direcção-Geral dos Edifícios e Monumentos Nacionais", série "Pelourinhos". Acessível através do SIPA – Sistema de Informação Para o Património Arquitectónico disponível na Internet em <URL:http://www.monumentos.pt>.




Fig. 5 - Estudo do pelourinho de Benavente

Fonte: IHRU, fundo "Direcção-Geral dos Edifícios e Monumentos Nacionais", série "Pelourinhos". Acessível através do SIPA – Sistema de Informação Para o Património Arquitectónico disponível na Internet em <URL:<http://www.monumentos.pt>>.

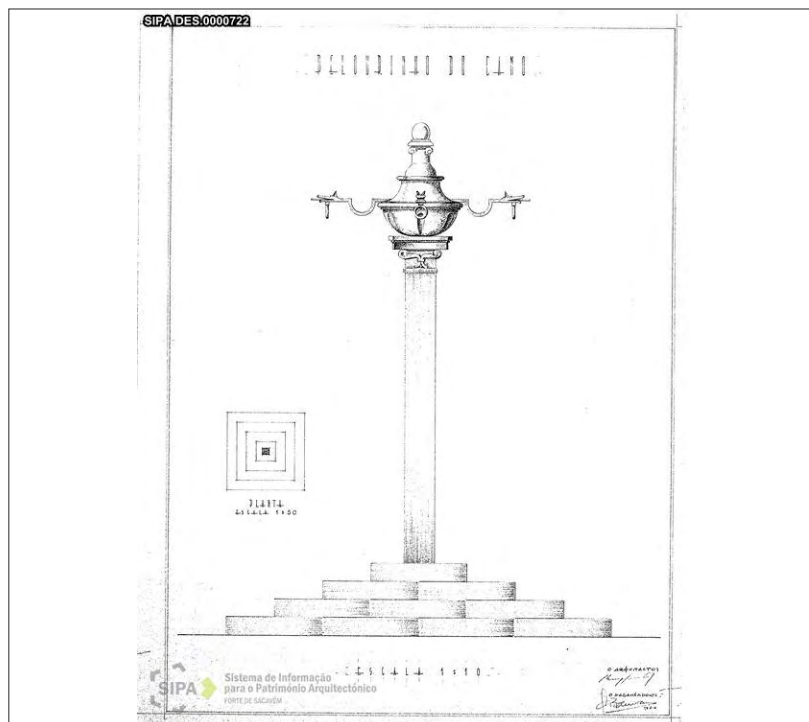


Fig. 6 - Estudo do pelourinho de Cano

Fonte: IHRU, fundo "Direcção-Geral dos Edifícios e Monumentos Nacionais", série "Pelourinhos". Acessível através do SIPA – Sistema de Informação Para o Património Arquitectónico disponível na Internet em <URL:<http://www.monumentos.pt>>.




Fig. 7 - Estudo do pelourinho de Colares

Fonte: IHRU, fundo "Direcção-Geral dos Edifícios e Monumentos Nacionais", série "Pelourinhos". Acessível através do SIPA – Sistema de Informação Para o Património Arquitectónico disponível na Internet em <URL: <http://www.monumentos.pt>>.

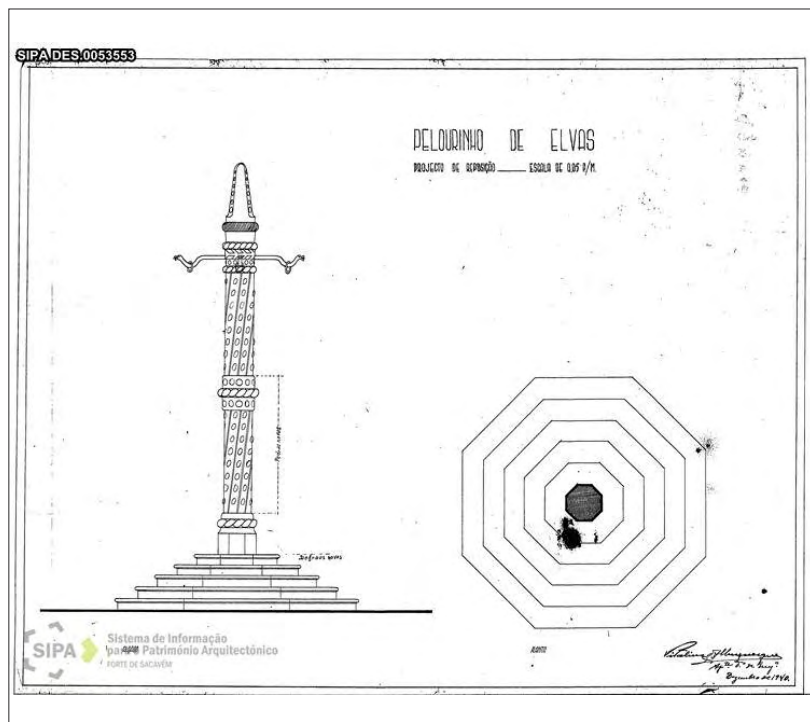


Fig. 8 - Estudo do pelourinho de Elvas

Fonte: IHRU, fundo "Direcção-Geral dos Edifícios e Monumentos Nacionais", série "Pelourinhos". Acessível através do SIPA – Sistema de Informação Para o Património Arquitectónico disponível na Internet em <URL: <http://www.monumentos.pt>>.




Fig. 9 - Estudo do pelourinho de Lisboa

Fonte: IHRU, fundo "Direcção-Geral dos Edifícios e Monumentos Nacionais", série "Pelourinhos". Acessível através do SIPA – Sistema de Informação Para o Património Arquitectónico disponível na Internet em <URL:http://www.monumentos.pt>.



Fig. 10 - Estudo do pelourinho de Mafra

Fonte: IHRU, fundo "Direcção-Geral dos Edifícios e Monumentos Nacionais", série "Pelourinhos". Acessível através do SIPA – Sistema de Informação Para o Património Arquitectónico disponível na Internet em <URL:http://www.monumentos.pt>.




Fig. 11 - Estudo do pelourinho de Manique do Intendente  
 Fonte: IHRU, fundo "Direcção-Geral dos Edifícios e Monumentos Nacionais", série "Pelourinhos". Acessível através do SIPA – Sistema de Informação Para o Património Arquitectónico disponível na Internet em <URL: <http://www.monumentos.pt>>.




Fig. 12 - Estudo do pelourinho de Nisa  
 Fonte: IHRU, fundo "Direcção-Geral dos Edifícios e Monumentos Nacionais", série "Pelourinhos". Acessível através do SIPA – Sistema de Informação Para o Património Arquitectónico disponível na Internet em <URL: <http://www.monumentos.pt>>.




Fig. 13 - Estudo do pelourinho de Oeiras

Fonte: IHRU, fundo "Direcção-Geral dos Edifícios e Monumentos Nacionais", série "Pelourinhos". Acessível através do SIPA – Sistema de Informação Para o Património Arquitectónico disponível na Internet em <URL: <http://www.monumentos.pt>>.




Fig. 14 - Estudo do pelourinho de Povos

Fonte: IHRU, fundo "Direcção-Geral dos Edifícios e Monumentos Nacionais", série "Pelourinhos". Acessível através do SIPA – Sistema de Informação Para o Património Arquitectónico disponível na Internet em <URL: <http://www.monumentos.pt>>.




Fig. 15 - Estudo do pelourinho de Sintra

Fonte: IHRU, fundo "Direcção-Geral dos Edifícios e Monumentos Nacionais", série "Pelourinhos". Acessível através do SIPA – Sistema de Informação Para o Património Arquitectónico disponível na Internet em <URL: <http://www.monumentos.pt>>.

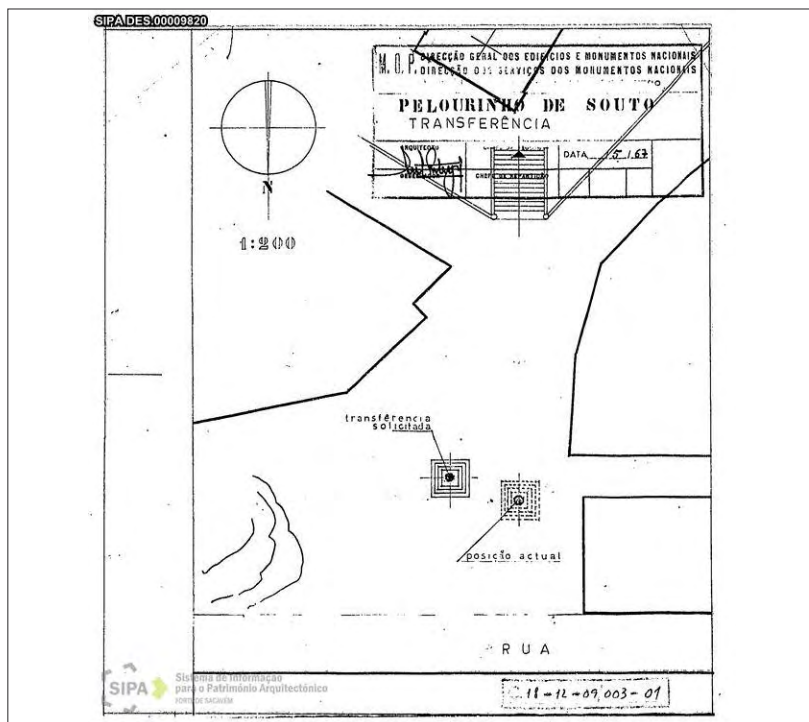


Fig. 16 - Projecto de transferência do pelourinho de Souto

Fonte: IHRU, fundo "Direcção-Geral dos Edifícios e Monumentos Nacionais", série "Pelourinhos". Acessível através do SIPA – Sistema de Informação Para o Património Arquitectónico disponível na Internet em <URL: <http://www.monumentos.pt>>.




Fig. 17 - Estudo do pelourinho de Tomar

Fonte: IHRU, fundo "Direcção-Geral dos Edifícios e Monumentos Nacionais", série "Pelourinhos". Acessível através do SIPA – Sistema de Informação Para o Património Arquitectónico disponível na Internet em <URL:http://www.monumentos.pt>.

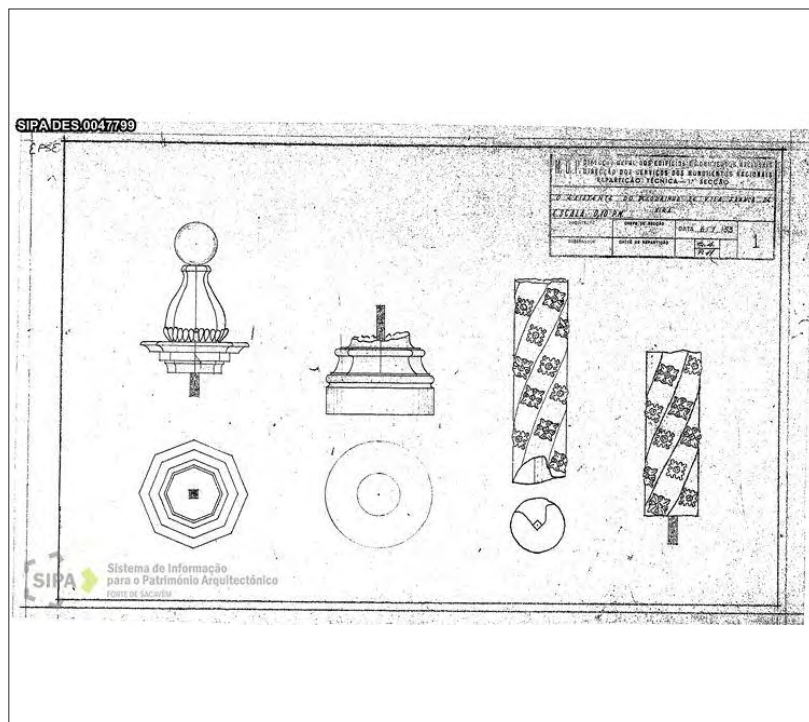


Fig. 18 - Estudo dos fragmentos do pelourinho de Vila Franca de Xira

Fonte: IHRU, fundo "Direcção-Geral dos Edifícios e Monumentos Nacionais", série "Pelourinhos". Acessível através do SIPA – Sistema de Informação Para o Património Arquitectónico disponível na Internet em <URL:http://www.monumentos.pt>.




Fig. 19 - Estudo do pelourinho de Vila Franca de Xira  
Fonte: IHRU, fundo "Direcção-Geral dos Edifícios e Monumentos Nacionais", série "Pelourinhos". Acessível através do SIPA – Sistema de Informação Para o Património Arquitectónico disponível na Internet em <URL:http://www.monumentos.pt>.




Fig. 20 - Reconstituição do pelourinho de Castro Laboreiro (1920)  
Fonte: extraído de BARREIROS, Fernando – «O pelourinho de Castro Laboreiro», in *O Arqueólogo Português*, Série 1, Vol. 24 (1919/1920), Lisboa, Museu Ethnographico Português, pp. 212-213.




Fig. 21 - Projecto de reconstrução do pelourinho da Sertã  
Fonte: ANBA, documento composto Livro 1º [da correspondência] Processo 133. Anos 1932 a 1936" [processo especial Pelourinhos].

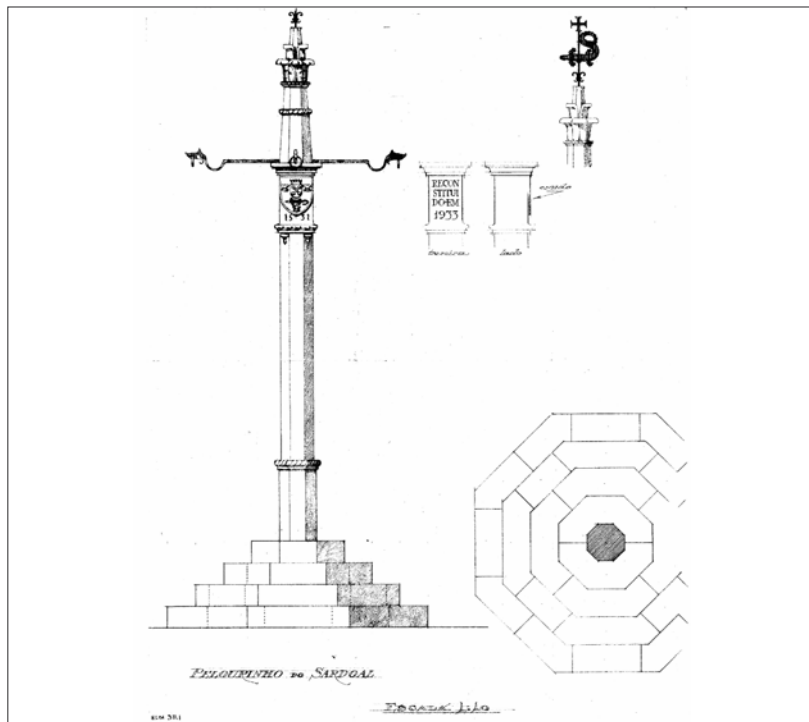


Fig. 22 - Projecto de reconstrução do pelourinho do Sardoal por Raul Lino (1932-1934)  
Fonte: BAFCG, fundo "Espólio de Raul Lino", documento Projectos de arquitetura da Câmara Municipal do Concelho do Sardoal.




Fig. 23 - Projecto de reconstrução do pelourinho de Arganil por Augusto Nunes Pereira (1937)  
Fonte: extraído de SEM AUTOR – «Pelourinho de Arganil: advogamos a sua restauração», in *A Comarca de Arganil*, n.º 2.317, de 1937-01-26, pág. 1.



Fig. 24 - Projecto de reconstrução do pelourinho de Arganil por Augusto Nunes Pereira (1968)  
Fonte: extraído de SEM AUTOR – «O Pelourinho de Arganil», in *A Comarca de Arganil*, n.º 6.363, de 1968-10-31, pág. 1.




Fig. 25 - Projecto de reconstrução do pelourinho do Funchal por Luís Chaves (1935)

Fonte: extraído de NASCIMENTO, João Cabral do – «Pelourinhos», in *Arquivo Histórico da Madeira*, Vol. 4, 1935, pp. 168-170.

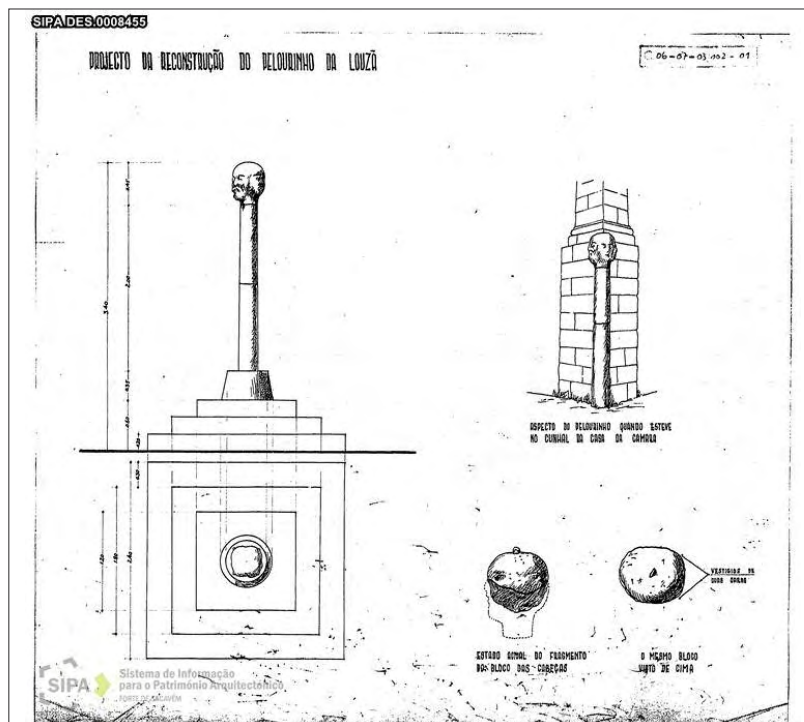


Fig. 26 - Projecto de reconstrução do pelourinho da Lousã

Fonte: IHRU, fundo "Direcção-Geral dos Edifícios e Monumentos Nacionais", série "Pelourinhos". Acessível através do SIPA – Sistema de Informação Para o Património Arquitectónico disponível na Internet em <URL:<http://www.monumentos.pt>>




Fig. 27 - Estudo do pelourinho da Ribeira Grande, em Cabo Verde, por Luís Benavente (c. 1962)

Fonte: TT, fundo "Luís Benavente, secção *Projectos Público*, série *Projectos feitos para o Ministério do Ultramar, unidade de instalação Plantas do Pelourinho da Ribeira Grande em Cabo Verde*.

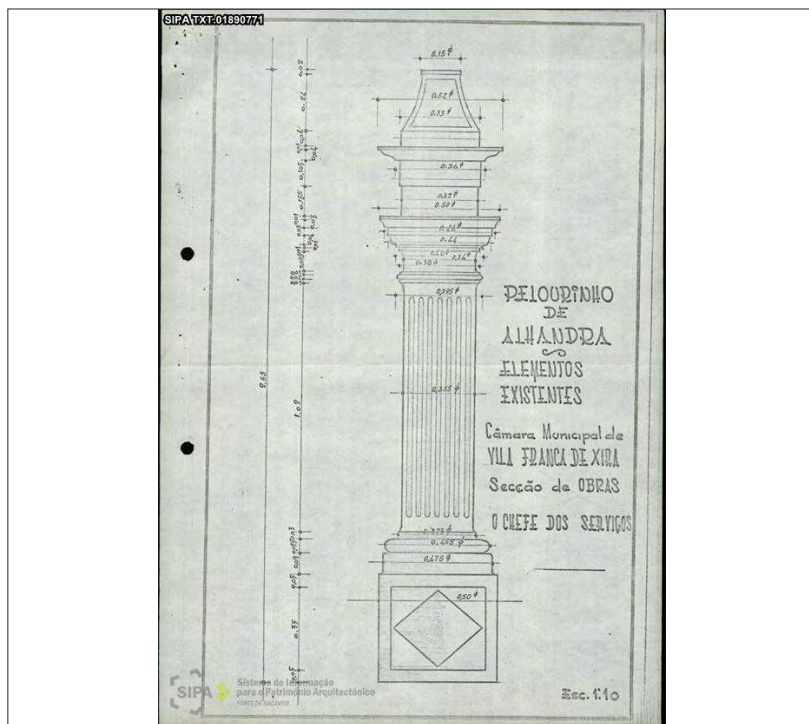


Fig. 28 - Desenho dos materiais existentes do pelourinho de Alhandra

Fonte: IHRU, fundo "Direcção-Geral dos Edifícios e Monumentos Nacionais", série "Pelourinhos". Acessível através do SIPA – *Sistema de Informação Para o Património Arquitectónico* disponível na Internet em URL:<http://www.monumentos.pt>.

## 6. INTERVENÇÕES




Fig. 1 - Trabalhos de reintegração do pelourinho do Fundão  
Fonte: extraído de MONTEIRO, Celestino Tavares – *Fundão do meu tempo*, Fundão, 1998.



Fig. 2 - Trabalhos de consolidação do pelourinho de Algosó (1951)  
Fonte: IHRU, fundo "Direcção-Geral dos Edifícios e Monumentos Nacionais", série "Pelourinhos". Acessível através do SIPA – *Sistema de Informação Para o Património Arquitectónico* disponível na Internet em <URL:<http://www.monumentos.pt>>.



Fig. 3 - Trabalhos de reintegração do pelourinho de Campo Maior (1943)

Fonte: IHRU, fundo "Direcção-Geral dos Edifícios e Monumentos Nacionais", série "Pelourinhos". Acessível através do SIPA – Sistema de Informação Para o Património Arquitectónico disponível na Internet em <URL:<http://www.monumentos.pt>>.



Fig. 4 - Trabalhos de reintegração do pelourinho de Benavente (1954)

Fonte: IHRU, fundo "Direcção-Geral dos Edifícios e Monumentos Nacionais", série "Pelourinhos". Acessível através do SIPA – Sistema de Informação Para o Património Arquitectónico disponível na Internet em <URL:<http://www.monumentos.pt>>.




Fig. 5 - Reintegração popular do pelourinho de Agueira

Fonte: extraído de REAL, Mário Guedes – «Pelourinhos da Beira Alta. [Aguieira]», in *Beira Alta – Arquivo Provincial*, Vol. 5, Fascículo 4, Junta de Província da Beira Alta, Viseu, 4.º trimestre de 1946, pp. 223-235.




Fig. 6 - Reintegração oficial do pelourinho de Agueira

Fonte: extraído de REAL, Mário Guedes – «Pelourinhos da Beira Alta. [Aguieira]», in *Beira Alta – Arquivo Provincial*, Vol. 5, Fascículo 4, Junta de Província da Beira Alta, Viseu, 4.º trimestre de 1946, pp. 223-235.




Fig. 7 - Trabalhos de consolidação do pelourinho de Povos (1971)  
Fonte: IHRU, fundo "Direcção-Geral dos Edifícios e Monumentos Nacionais", série "Pelourinhos". Acessível através do SIPA – Sistema de Informação Para o Património Arquitectónico disponível na Internet em <URL:<http://www.monumentos.pt>>.



Fig. 8 - Trabalhos de conservação do pelourinho de Penedono  
Fonte: IHRU, fundo "Direcção-Geral dos Edifícios e Monumentos Nacionais", série "Pelourinhos". Acessível através do SIPA – Sistema de Informação Para o Património Arquitectónico disponível na Internet em <URL:<http://www.monumentos.pt>>.



Fig. 9 - Recriação do pelourinho de Folgoso

Fonte: IHRU, fundo "Direcção-Geral dos Edifícios e Monumentos Nacionais", série "Pelourinhos". Acessível através do SIPA – Sistema de Informação Para o Património Arquitectónico disponível na Internet em <URL:<http://www.monumentos.pt>>.




Fig. 10 - Recriação do pelourinho de Vila Nova de Gaia

Fonte: IHRU, fundo "Direcção-Geral dos Edifícios e Monumentos Nacionais", série "Pelourinhos". Acessível através do SIPA – Sistema de Informação Para o Património Arquitectónico disponível na Internet em <URL:<http://www.monumentos.pt>>.




Fig. 11 - Recriação do pelourinho de Sintra

Fonte: disponível em <URL:<http://arquivomunicipal.cm-lisboa.pt/xarqdigitalizacaocontent/PaginaDocumento.aspx?DocumentoID=1066902&AplicacaoID=1&Pagina=1&Linha=1&Coluna=1>>.  
Última consulta a 2013-06-19.



Fig. 12 - Recriação do pelourinho de Portimão

Fonte: disponível em <URL:<http://monumentosdesaparecidos.blogspot.pt/search/label/Forcas%20e%20Pelourinhos>>.  
Última consulta a 2012-07-15.



Fig. 13 - Recriação do pelourinho de Alter do Chão  
Fonte: IHRU, fundo "Direcção-Geral dos Edifícios e Monumentos Nacionais", série "Pelourinhos". Acessível através do SIPA – Sistema de Informação Para o Património Arquitectónico disponível na Internet em <URL:<http://www.monumentos.pt>>.



Fig. 14 - Pelourinho reintegrado de Castelo de Vide (1943)  
Fonte: IHRU, fundo "Direcção-Geral dos Edifícios e Monumentos Nacionais", série "Pelourinhos". Acessível através do SIPA – Sistema de Informação Para o Património Arquitectónico disponível na Internet em <URL:<http://www.monumentos.pt>>.



Fig. 15 - Pelourinho reintegrado de Elvas (1945)

Fonte: IHRU, fundo "Direcção-Geral dos Edifícios e Monumentos Nacionais", série "Pelourinhos". Acessível através do SIPA – Sistema de Informação Para o Património Arquitectónico disponível na Internet em <URL:<http://www.monumentos.pt>>.



Fig. 16 - Pelourinho reintegrado de Celorico de Basto (1966)

Fonte: IHRU, fundo "Direcção-Geral dos Edifícios e Monumentos Nacionais", série "Pelourinhos". Acessível através do SIPA – Sistema de Informação Para o Património Arquitectónico disponível na Internet em <URL:<http://www.monumentos.pt>>.



Fig. 17 - Pelourinho reintegrado de Nisa (1968)  
Fonte: IHRU, fundo "Direcção-Geral dos Edifícios e Monumentos Nacionais", série "Pelourinhos". Acessível através do SIPA – Sistema de Informação Para o Património Arquitectónico disponível na Internet em <URL:<http://www.monumentos.pt>>.



Fig. 18 - Pelourinho reintegrado de Arnóia (1973)  
Fonte: IHRU, fundo "Direcção-Geral dos Edifícios e Monumentos Nacionais", série "Pelourinhos". Acessível através do SIPA – Sistema de Informação Para o Património Arquitectónico disponível na Internet em <URL:<http://www.monumentos.pt>>.

## 7. O ANTES E O DEPOIS



Fig. 1 - Pelourinho de Água de Peixes antes de intervençionado  
Fonte: IHRU, fundo "Direcção-Geral dos Edifícios e Monumentos Nacionais", série "Pelourinhos". Acessível através do SIPA – Sistema de Informação Para o Património Arquitectónico disponível na Internet em <URL:<http://www.monumentos.pt>>.



Fig. 2 - Pelourinho de Água de Peixes depois de intervençionado  
Fonte: IHRU, fundo "Direcção-Geral dos Edifícios e Monumentos Nacionais", série "Pelourinhos". Acessível através do SIPA – Sistema de Informação Para o Património Arquitectónico disponível na Internet em <URL:<http://www.monumentos.pt>>.




Fig. 3 - Pelourinho de Avis antes de intervençionado (1950)  
Fonte: IHRU, fundo "Direcção-Geral dos Edifícios e Monumentos Nacionais", série "Pelourinhos". Acessível através do SIPA – Sistema de Informação Para o Património Arquitectónico disponível na Internet em <URL:<http://www.monumentos.pt>>.



Fig. 4 - Pelourinho de Avis depois de intervençionado (1953)  
Fonte: IHRU, fundo "Direcção-Geral dos Edifícios e Monumentos Nacionais", série "Pelourinhos". Acessível através do SIPA – Sistema de Informação Para o Património Arquitectónico disponível na Internet em <URL:<http://www.monumentos.pt>>.



Fig. 5 - Pelourinho de Azambuja antes de intervençionado (1968)  
Fonte: IHRU, fundo "Direcção-Geral dos Edifícios e Monumentos Nacionais", série "Pelourinhos". Acessível através do SIPA – Sistema de Informação Para o Património Arquitectónico disponível na Internet em <URL:<http://www.monumentos.pt>>.



Fig. 6 - Pelourinho de Azambuja depois de intervençionado (década de 70)  
Fonte: IHRU, fundo "Direcção-Geral dos Edifícios e Monumentos Nacionais", série "Pelourinhos". Acessível através do SIPA – Sistema de Informação Para o Património Arquitectónico disponível na Internet em <URL:<http://www.monumentos.pt>>.



Fig. 7 - Pelourinho de Borba antes de intervençionado (1961)  
Fonte: IHRU, fundo "Direcção-Geral dos Edifícios e Monumentos Nacionais", série "Pelourinhos". Acessível através do SIPA – Sistema de Informação Para o Património Arquitectónico disponível na Internet em <URL:<http://www.monumentos.pt>>.



Fig. 8 - Pelourinho de Borba depois de intervençionado (1969)  
Fonte: IHRU, fundo "Direcção-Geral dos Edifícios e Monumentos Nacionais", série "Pelourinhos". Acessível através do SIPA – Sistema de Informação Para o Património Arquitectónico disponível na Internet em <URL:<http://www.monumentos.pt>>.




Fig. 9 - Pelourinho de Chãs de Tavares antes de intervençionado  
Fonte: IHRU, fundo "Direcção-Geral dos Edifícios e Monumentos Nacionais", série "Pelourinhos". Acessível através do SIPA – Sistema de Informação Para o Património Arquitectónico disponível na Internet em <URL:<http://www.monumentos.pt>>.




Fig. 10 - Pelourinho de Chãs de Tavares depois de intervençionado  
Fonte: IHRU, fundo "Direcção-Geral dos Edifícios e Monumentos Nacionais", série "Pelourinhos". Acessível através do SIPA – Sistema de Informação Para o Património Arquitectónico disponível na Internet em <URL:<http://www.monumentos.pt>>.




Fig. 11 - Pelourinho de Freixo de Espada-à-Cinta antes de intervençionado

Fonte: IHRU, fundo "Direcção-Geral dos Edifícios e Monumentos Nacionais", série "Pelourinhos". Acessível através do SIPA – Sistema de Informação Para o Património Arquitectónico disponível na Internet em <URL:<http://www.monumentos.pt>>.



Fig. 12 - Pelourinho de Freixo de Espada-à-Cinta depois de intervençionado (1951)

Fonte: IHRU, fundo "Direcção-Geral dos Edifícios e Monumentos Nacionais", série "Pelourinhos". Acessível através do SIPA – Sistema de Informação Para o Património Arquitectónico disponível na Internet em <URL:<http://www.monumentos.pt>>.



Fig. 13 - Pelourinho de Moreira do Rei antes de intervencionado  
Fonte: ASGMEC, fundo "Direcção Geral do Ensino Superior e Belas Artes", documento *Conselho Superior de Belas Artes*. Classificação do pelourinho de Moreira do Rei, unidade de instalação Caixa n.º 3016.



Fig. 14 - Pelourinho de Moreira do Rei depois de intervencionado  
Fonte: IHRU, fundo "Direcção-Geral dos Edifícios e Monumentos Nacionais", série "Pelourinhos". Acessível através do SIPA – Sistema de Informação Para o Património Arquitectónico disponível na Internet em <URL:<http://www.monumentos.pt>>.




Fig. 15 - Pelourinho de Mortágua antes de intervençionado  
Fonte: IHRU, fundo "Direcção-Geral dos Edifícios e Monumentos Nacionais", série "Pelourinhos". Acessível através do SIPA – *Sistema de Informação Para o Património Arquitectónico* disponível na Internet em <URL:<http://www.monumentos.pt>>.



Fig. 16 - Pelourinho de Mortágua depois de intervençionado  
Fonte: IHRU, fundo "Direcção-Geral dos Edifícios e Monumentos Nacionais", série "Pelourinhos". Acessível através do SIPA – *Sistema de Informação Para o Património Arquitectónico* disponível na Internet em <URL:<http://www.monumentos.pt>>.




Fig. 17 - Pelourinho de Muxagata antes de intervençionado  
Fonte: IHRU, fundo "Direcção-Geral dos Edifícios e Monumentos Nacionais", série "Pelourinhos". Acessível através do SIPA – Sistema de Informação Para o Património Arquitectónico disponível na Internet em <URL:<http://www.monumentos.pt>>.



Fig. 18 - Pelourinho de Muxagata depois de intervençionado  
Fonte: IHRU, fundo "Direcção-Geral dos Edifícios e Monumentos Nacionais", série "Pelourinhos". Acessível através do SIPA – Sistema de Informação Para o Património Arquitectónico disponível na Internet em <URL:<http://www.monumentos.pt>>.




Fig. 19 - Pelourinho de Nisa antes de intervençionado (1945)  
Fonte: IHRU, fundo "Direcção-Geral dos Edifícios e Monumentos Nacionais", série "Pelourinhos". Acessível através do SIPA – Sistema de Informação Para o Património Arquitectónico disponível na Internet em <URL:<http://www.monumentos.pt>>.



Fig. 20 - Pelourinho de Nisa depois de intervençionado (1968)  
Fonte: IHRU, fundo "Direcção-Geral dos Edifícios e Monumentos Nacionais", série "Pelourinhos". Acessível através do SIPA – Sistema de Informação Para o Património Arquitectónico disponível na Internet em <URL:<http://www.monumentos.pt>>.



Fig. 21 - Pelourinho de Pias antes de intervençionado  
Fonte: IHRU, fundo "Direcção-Geral dos Edifícios e Monumentos Nacionais", série "Pelourinhos". Acessível através do SIPA – Sistema de Informação Para o Património Arquitectónico disponível na Internet em <URL:<http://www.monumentos.pt>>.



Fig. 22 - Pelourinho de Pias depois de intervençionado (1966)  
Fonte: IHRU, fundo "Direcção-Geral dos Edifícios e Monumentos Nacionais", série "Pelourinhos". Acessível através do SIPA – Sistema de Informação Para o Património Arquitectónico disponível na Internet em <URL:<http://www.monumentos.pt>>.



Fig. 23 - Pelourinho de Salvaterra do Extremo antes de intervençionado (1947)

Fonte: IHRU, fundo "Direcção-Geral dos Edifícios e Monumentos Nacionais", série "Pelourinhos". Acessível através do SIPA – Sistema de Informação Para o Património Arquitectónico disponível na Internet em <URL:<http://www.monumentos.pt>>.




Fig. 24 - Pelourinho de Salvaterra do Extremo depois de intervençionado (1947)

Fonte: IHRU, fundo "Direcção-Geral dos Edifícios e Monumentos Nacionais", série "Pelourinhos". Acessível através do SIPA – Sistema de Informação Para o Património Arquitectónico disponível na Internet em <URL:<http://www.monumentos.pt>>.



Fig. 25 - Pelourinho de Santa Catarina antes de intervençionado (1948)

Fonte: IHRU, fundo "Direcção-Geral dos Edifícios e Monumentos Nacionais", série "Pelourinhos". Acessível através do SIPA – Sistema de Informação Para o Património Arquitectónico disponível na Internet em <URL:<http://www.monumentos.pt>>.



Fig. 26 - Pelourinho de Santa Catarina depois de intervençionado (1960)

Fonte: IHRU, fundo "Direcção-Geral dos Edifícios e Monumentos Nacionais", série "Pelourinhos". Acessível através do SIPA – Sistema de Informação Para o Património Arquitectónico disponível na Internet em <URL:<http://www.monumentos.pt>>.



Fig. 27 - Pelourinho de Seixo da Beira antes de intervençionado  
Fonte: IHRU, fundo "Direcção-Geral dos Edifícios e Monumentos Nacionais", série "Pelourinhos". Acessível através do SIPA – Sistema de Informação Para o Património Arquitectónico disponível na Internet em <URL:<http://www.monumentos.pt>>.



Fig. 28 - Pelourinho de Seixo da Beira depois de intervençionado  
Fonte: IHRU, fundo "Direcção-Geral dos Edifícios e Monumentos Nacionais", série "Pelourinhos". Acessível através do SIPA – Sistema de Informação Para o Património Arquitectónico disponível na Internet em <URL:<http://www.monumentos.pt>>.




Fig. 29 - Pelourinho de Sernancelhe antes de intervençionado (1948)

Fonte: IHRU, fundo "Direcção-Geral dos Edifícios e Monumentos Nacionais", série "Pelourinhos". Acessível através do SIPA – Sistema de Informação Para o Património Arquitectónico disponível na Internet em <URL:<http://www.monumentos.pt>>.



Fig. 30 - Pelourinho de Sernancelhe depois de intervençionado

Fonte: IHRU, fundo "Direcção-Geral dos Edifícios e Monumentos Nacionais", série "Pelourinhos". Acessível através do SIPA – Sistema de Informação Para o Património Arquitectónico disponível na Internet em <URL:<http://www.monumentos.pt>>.



Fig. 31 - Pelourinho de Sousel antes de intervençionado (1943)  
Fonte: IHRU, fundo "Direcção-Geral dos Edifícios e Monumentos Nacionais", série "Pelourinhos". Acessível através do SIPA – Sistema de Informação Para o Património Arquitectónico disponível na Internet em <URL:<http://www.monumentos.pt>>.



Fig. 32 - Pelourinho de Sousel depois de intervençionado (1943)  
Fonte: IHRU, fundo "Direcção-Geral dos Edifícios e Monumentos Nacionais", série "Pelourinhos". Acessível através do SIPA – Sistema de Informação Para o Património Arquitectónico disponível na Internet em <URL:<http://www.monumentos.pt>>.




Fig. 33 - Pelourinho de Trancoso-Alvarenga antes de intervenç3o

Fonte: IHRU, fundo "Direcç3o-Geral dos Edifícios e Monumentos Nacionais", s3rie "Pelourinhos". Acessível através do SIPA – Sistema de Informaç3o Para o Patrim3nio Arquitect3nico disponível na Internet em <URL:<http://www.monumentos.pt>>.




Fig. 34 - Pelourinho de Trancoso-Alvarenga depois de intervenç3o (1951)

Fonte: IHRU, fundo "Direcç3o-Geral dos Edifícios e Monumentos Nacionais", s3rie "Pelourinhos". Acessível através do SIPA – Sistema de Informaç3o Para o Patrim3nio Arquitect3nico disponível na Internet em <URL:<http://www.monumentos.pt>>.



Fig. 35 - Pelourinho de Turquel no Museu da AAP

Fonte: IHRU, fundo "Direcção-Geral dos Edifícios e Monumentos Nacionais", série "Pelourinhos". Acessível através do SIPA – Sistema de Informação Para o Património Arquitectónico disponível na Internet em <URL:<http://www.monumentos.pt>>.



Fig. 36 - Pelourinho de Turquel depois de intervenção (1962)

Fonte: IHRU, fundo "Direcção-Geral dos Edifícios e Monumentos Nacionais", série "Pelourinhos". Acessível através do SIPA – Sistema de Informação Para o Património Arquitectónico disponível na Internet em <URL:<http://www.monumentos.pt>>.



Fig. 37 - Pelourinho de Vila de Rua antes de intervençionado (1968)  
Fonte: IHRU, fundo "Direcção-Geral dos Edifícios e Monumentos Nacionais", série "Pelourinhos". Acessível através do SIPA – Sistema de Informação Para o Património Arquitectónico disponível na Internet em <URL:<http://www.monumentos.pt>>.



Fig. 38 - Pelourinho de Vila de Rua depois de intervençionado  
Fonte: IHRU, fundo "Direcção-Geral dos Edifícios e Monumentos Nacionais", série "Pelourinhos". Acessível através do SIPA – Sistema de Informação Para o Património Arquitectónico disponível na Internet em <URL:<http://www.monumentos.pt>>.



Fig. 39 - Largo da Câmara, em Vila Franca de Xira, antes de intervençionado

Fonte: IHRU, fundo "Direcção-Geral dos Edifícios e Monumentos Nacionais", série "Pelourinhos". Acessível através do SIPA – Sistema de Informação Para o Património Arquitectónico disponível na Internet em <URL:<http://www.monumentos.pt>>.



Fig. 40 - Pelourinho de Vila Franca de Xira depois de intervençionado

Fonte: IHRU, fundo "Direcção-Geral dos Edifícios e Monumentos Nacionais", série "Pelourinhos". Acessível através do SIPA – Sistema de Informação Para o Património Arquitectónico disponível na Internet em <URL:<http://www.monumentos.pt>>.




Fig. 41 - Pelourinho de Vila Viçosa antes de intervençionado (1942)  
Fonte: IHRU, fundo "Direcção-Geral dos Edifícios e Monumentos Nacionais", série "Pelourinhos". Acessível através do SIPA – Sistema de Informação Para o Património Arquitectónico disponível na Internet em <URL:<http://www.monumentos.pt>>.



Fig. 42 - Pelourinho de Vila Viçosa depois de intervençionado (1942)  
Fonte: IHRU, fundo "Direcção-Geral dos Edifícios e Monumentos Nacionais", série "Pelourinhos". Acessível através do SIPA – Sistema de Informação Para o Património Arquitectónico disponível na Internet em <URL:<http://www.monumentos.pt>>.



Fig. 43 - Pelourinho de Vimioso antes de intervençionado (1958)  
Fonte: IHRU, fundo "Direcção-Geral dos Edifícios e Monumentos Nacionais", série "Pelourinhos". Acessível através do SIPA – Sistema de Informação Para o Património Arquitectónico disponível na Internet em <URL:<http://www.monumentos.pt>>.



Fig. 44 - Pelourinho de Vimioso depois de intervençionado (1959)  
Fonte: IHRU, fundo "Direcção-Geral dos Edifícios e Monumentos Nacionais", série "Pelourinhos". Acessível através do SIPA – Sistema de Informação Para o Património Arquitectónico disponível na Internet em <URL:<http://www.monumentos.pt>>.

## 8. ZONAS DE PROTECÇÃO



Fig. 1 - Pelourinho de Segura ocultado e ameaçado por raízes de árvore plantada pela junta de freguesia (c. 1948)

Fonte: IHRU, fundo "Direcção-Geral dos Edifícios e Monumentos Nacionais", série "Pelourinhos". Acessível através do SIPA – Sistema de Informação Para o Património Arquitectónico disponível na Internet em <URL:<http://www.monumentos.pt>>.



Fig. 2 - Pelourinho de Tomar prejudicado por sinalética rodoviária (1950)

Fonte: IHRU, fundo "Direcção-Geral dos Edifícios e Monumentos Nacionais", série "Pelourinhos". Acessível através do SIPA – Sistema de Informação Para o Património Arquitectónico disponível na Internet em <URL:<http://www.monumentos.pt>>.



Fig. 3 - Aplicação de telha tipo “marseille” na zona de protecção do pelourinho de Rossas (1953)

Fonte: IHRU, fundo “Direcção-Geral dos Edifícios e Monumentos Nacionais”, série “Pelourinhos”. Acessível através do SIPA – Sistema de Informação Para o Património Arquitectónico disponível na Internet em <URL:<http://www.monumentos.pt>>.

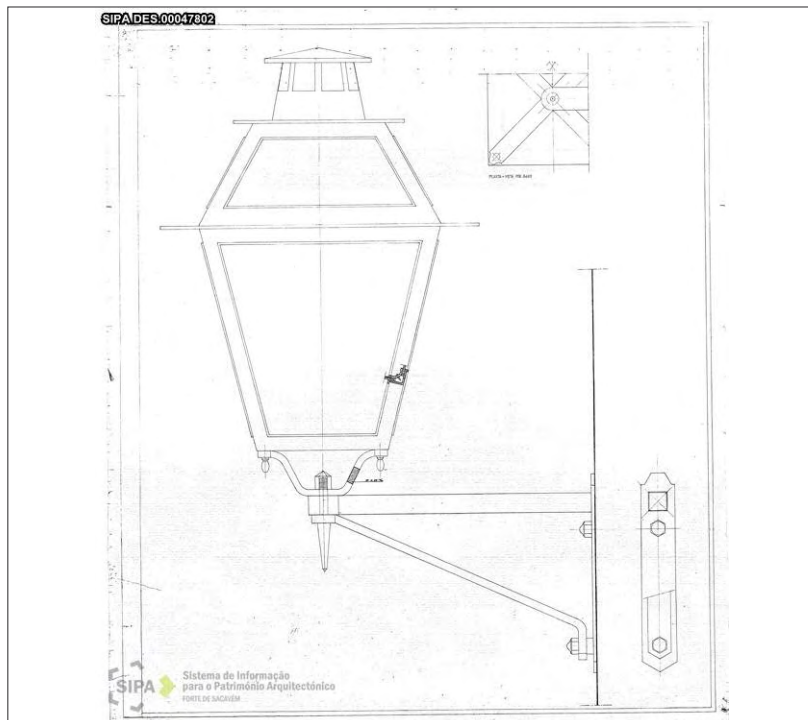


Fig. 4 - Desenho das lanternas a colocar na praça envolvente ao pelourinho de Vila Franca de Xira (1953)

Fonte: IHRU, fundo “Direcção-Geral dos Edifícios e Monumentos Nacionais”, série “Pelourinhos”. Acessível através do SIPA – Sistema de Informação Para o Património Arquitectónico disponível na Internet em <URL:<http://www.monumentos.pt>>.



Fig. 5 - Recuperação de habitação particular na zona de protecção do pelourinho de Cabeçais sem prévio parecer da JNE (1954)  
Fonte: IHRU, fundo "Direcção-Geral dos Edifícios e Monumentos Nacionais", série "Pelourinhos". Acessível através do SIPA – Sistema de Informação Para o Património Arquitectónico disponível na Internet em <URL:<http://www.monumentos.pt>>.




Fig. 6 - Posto de combustível indevidamente construído na zona de protecção do pelourinho de Prado (1960)  
Fonte: IHRU, fundo "Direcção-Geral dos Edifícios e Monumentos Nacionais", série "Pelourinhos". Acessível através do SIPA – Sistema de Informação Para o Património Arquitectónico disponível na Internet em <URL:<http://www.monumentos.pt>>.



Fig. 7 - Nova localização do pelourinho de Prado (1964)

Fonte: IHRU, fundo "Direcção-Geral dos Edifícios e Monumentos Nacionais", série "Pelourinhos". Acessível através do SIPA – Sistema de Informação Para o Património Arquitectónico disponível na Internet em <URL:http://www.monumentos.pt>.

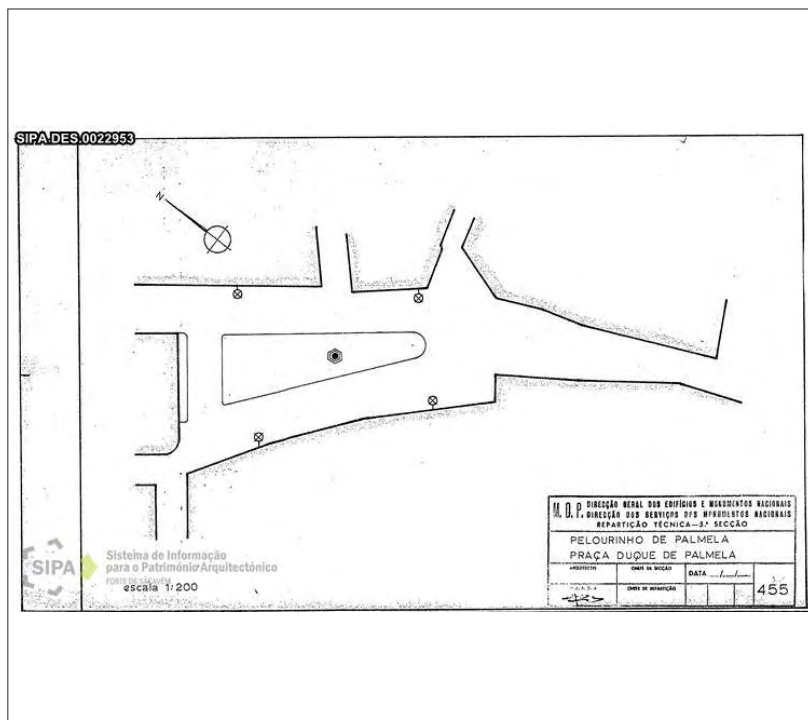


Fig. 8 - Estudo da iluminação da praça envolvente ao pelourinho de Palmela (1963)

Fonte: IHRU, fundo "Direcção-Geral dos Edifícios e Monumentos Nacionais", série "Pelourinhos". Acessível através do SIPA – Sistema de Informação Para o Património Arquitectónico disponível na Internet em <URL:http://www.monumentos.pt>.



Fig. 9 - Pelourinho de Gouvães do Douro prejudicado por construção indevida de fonte pelo município (1970)  
Fonte: IHRU, fundo "Direcção-Geral dos Edifícios e Monumentos Nacionais", série "Pelourinhos". Acessível através do SIPA – Sistema de Informação Para o Património Arquitectónico disponível na Internet em <URL:<http://www.monumentos.pt>>.




Fig. 10 - Recuperação de habitação particular na zona de protecção do pelourinho de Gouvães do Douro sem prévio parecer da JNE (1970)  
Fonte: IHRU, fundo "Direcção-Geral dos Edifícios e Monumentos Nacionais", série "Pelourinhos". Acessível através do SIPA – Sistema de Informação Para o Património Arquitectónico disponível na Internet em <URL:<http://www.monumentos.pt>>.



Fig. 11 - Pelourinho de Ansião prejudicado por mobiliário urbano (1971)

Fonte: IHRU, fundo "Direcção-Geral dos Edifícios e Monumentos Nacionais", série "Pelourinhos". Acessível através do SIPA – Sistema de Informação Para o Património Arquitectónico disponível na Internet em <URL:<http://www.monumentos.pt>>.



Fig. 12 - Pelourinho de Arcos de Valdevez prejudicado por mobiliário urbano (1972)

Fonte: IHRU, fundo "Direcção-Geral dos Edifícios e Monumentos Nacionais", série "Pelourinhos". Acessível através do SIPA – Sistema de Informação Para o Património Arquitectónico disponível na Internet em <URL:<http://www.monumentos.pt>>.

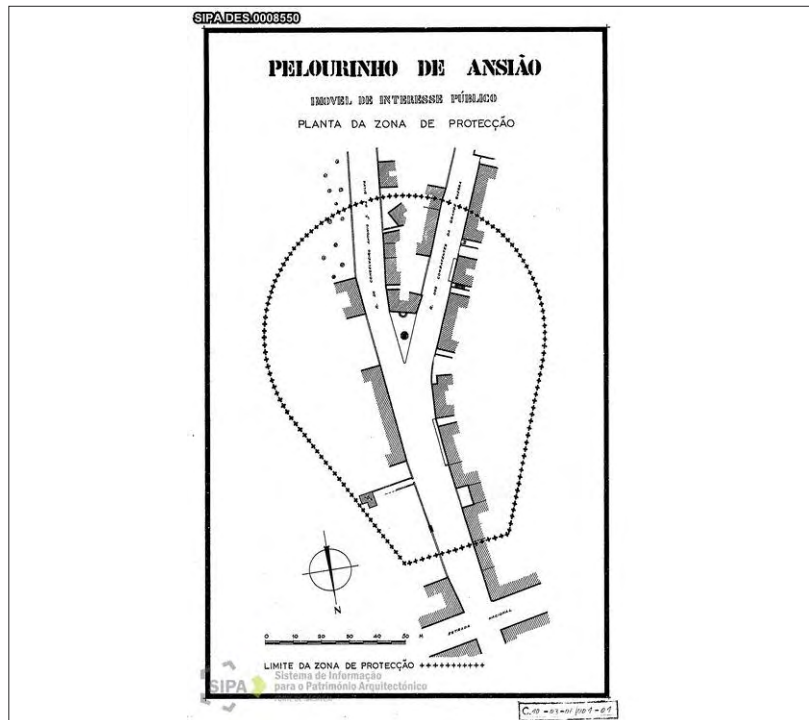


Fig. 13 - Planta da zona de protecção do pelourinho de Anslão (1958)

Fonte: IHRU, fundo "Direcção-Geral dos Edifícios e Monumentos Nacionais", série "Pelourinhos". Acessível através do SIPA – Sistema de Informação Para o Património Arquitectónico disponível na Internet em <URL: <http://www.monumentos.pt>>.

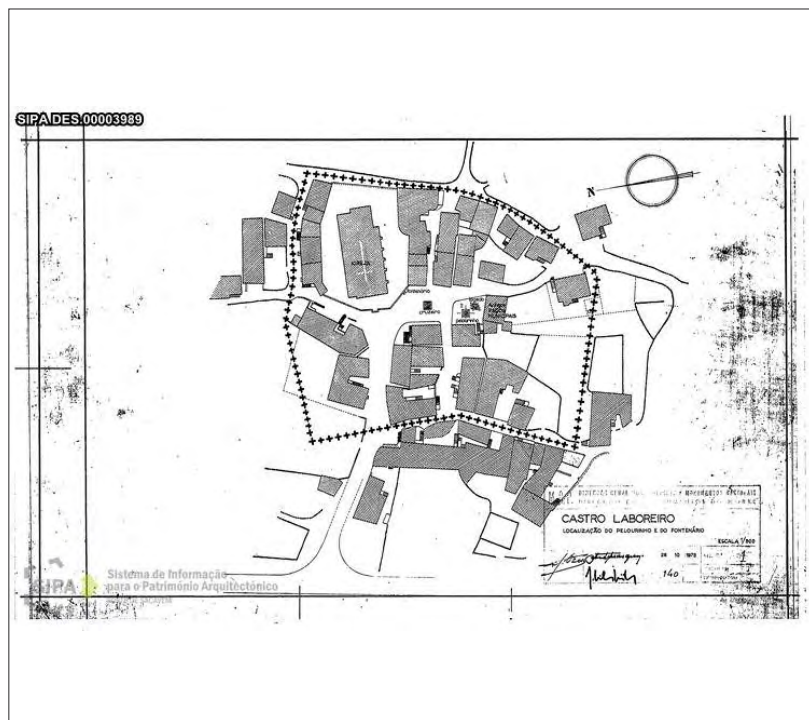


Fig. 14 - Planta da zona de protecção do pelourinho de Castro Laboreiro (1959)

Fonte: IHRU, fundo "Direcção-Geral dos Edifícios e Monumentos Nacionais", série "Pelourinhos". Acessível através do SIPA – Sistema de Informação Para o Património Arquitectónico disponível na Internet em <URL: <http://www.monumentos.pt>>.

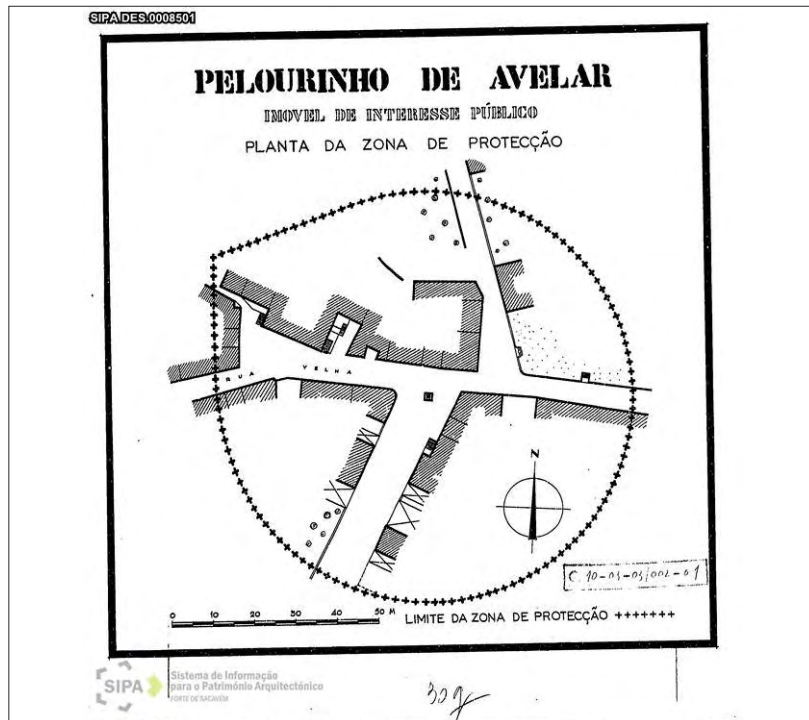


Fig. 15 - Planta da zona de protecção do pelourinho de Avelar (1962)

Fonte: IHRU, fundo "Direcção-Geral dos Edifícios e Monumentos Nacionais", série "Pelourinhos". Acessível através do SIPA – Sistema de Informação Para o Património Arquitectónico disponível na Internet em <URL: <http://www.monumentos.pt>>.



Fig. 16 - Estudo da zona de protecção do pelourinho de Azambuja  
Fonte: IHRU, fundo "Direcção-Geral dos Edifícios e Monumentos Nacionais", série "Pelourinhos". Acessível através do SIPA – Sistema de Informação Para o Património Arquitectónico disponível na Internet em <URL: <http://www.monumentos.pt>>.



## 9. A CELEBRAÇÃO



Fig. 1 - Inauguração do pelourinho de Vila Nova de Gaia (1934)  
Fonte: disponível em <URL:<http://arquivo.cm-gaia.pt/objects/63233:6660/>>.  
Última consulta a 2012-07-15.



Fig. 2 - Inauguração do Pelourinho de Canas de Senhorim (1935)  
FONTE: disponível em <URL:<http://canasempesocanas.blogspot.pt/2009/05/pelourinho-maravilha-iv.html>>.  
Última consulta a 2013-06-13.



Fig. 3 - Inauguração do pelourinho do Porto (1940)

Fonte: disponível em <URL:<http://gisaweb.cm-porto.pt/units-of-description/documents/308346/?q=pelourinho>>.

Última consulta a 2013-06-02.



Fig. 4 - Inauguração do pelourinho do Fundão (1935)

Fonte: extraído de MONTEIRO, Celestino Tavares – *Fundão do meu tempo*, Fundão, s.n., 1998.

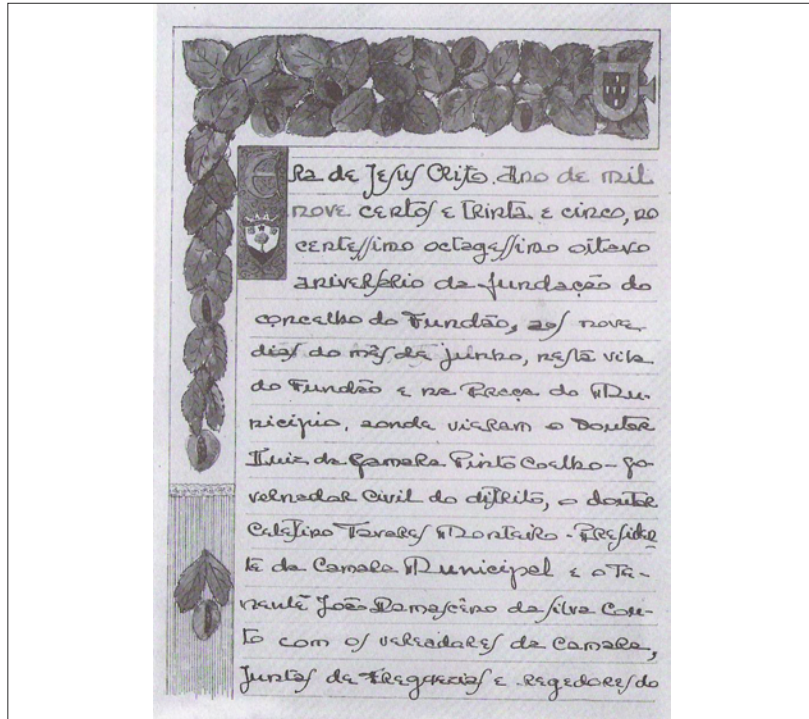


Fig. 5 - Auto de inauguração do pelourinho do Fundão – 1.ª página (1935)

Fonte: extraído de MONTEIRO, Celestino Tavares – *Fundão do meu tempo*, Fundão, s.n., 1998.



Fig. 6 - Selo postal alusivo ao bicentenário da cidade de Pinhel (1970)

Fonte: espólio do autor

## **10. VANDALISMO DURANTE O ESTADO NOVO**



Fig. 1 - Cruzeiro da Independência de Riodades, resultante do reaproveitamento do antigo fuste do pelourinho da localidade  
Fonte: fotografia do autor obtida em Agosto de 2011.



Fig. 2 - Pelourinho de Couto de Midões com publicidade a uma corrida de touros  
Fonte: REAL, Mário Guedes – «Pelourinhos da Beira Alta», in *Beira Alta – Arquivo Provincial*, Vol. 9, Fascículo 3, Junta de Província da Beira Alta, Viseu, 3.º trimestre de 1950, pp. 221-237.




Fig. 3 - Fragmentos do pelourinho de Alvalade que sucumbiu em 1950

Fonte: IHRU, fundo "Direcção-Geral dos Edifícios e Monumentos Nacionais", série "Pelourinhos". Acessível através do SIPA – Sistema de Informação Para o Património Arquitectónico disponível na Internet em <URL:<http://www.monumentos.pt>>.



Fig. 4 - Pelourinho de Ançã com anúncios afixados

Fonte: IHRU, fundo "Direcção-Geral dos Edifícios e Monumentos Nacionais", série "Pelourinhos". Acessível através do SIPA – Sistema de Informação Para o Património Arquitectónico disponível na Internet em <URL:<http://www.monumentos.pt>>.



Fig. 5 - Pelourinho de Freixo de Numão com anúncios afixados  
Fonte: IHRU, fundo "Direcção-Geral dos Edifícios e Monumentos Nacionais", série "Pelourinhos". Acessível através do SIPA – Sistema de Informação Para o Património Arquitectónico disponível na Internet em <URL:<http://www.monumentos.pt>>.



Fig. 6 - Pelourinho de Muxagata com anúncios afixados  
Fonte: IHRU, fundo "Direcção-Geral dos Edifícios e Monumentos Nacionais", série "Pelourinhos". Acessível através do SIPA – Sistema de Informação Para o Património Arquitectónico disponível na Internet em <URL:<http://www.monumentos.pt>>.




Fig. 7 - Pelourinho de Soutelo do Douro com anúncios afixados  
Fonte: IHRU, fundo "Direcção-Geral dos Edifícios e Monumentos Nacionais", série "Pelourinhos". Acessível através do SIPA – Sistema de Informação Para o Património Arquitectónico disponível na Internet em <URL:<http://www.monumentos.pt>>.



Fig. 8 - Pelourinho de Touça com anúncios afixados  
Fonte: IHRU, fundo "Direcção-Geral dos Edifícios e Monumentos Nacionais", série "Pelourinhos". Acessível através do SIPA – Sistema de Informação Para o Património Arquitectónico disponível na Internet em <URL:<http://www.monumentos.pt>>.

# 11. PERSONALIDADES DE REFERÊNCIA




Fig. 1 - Alexandre Herculano de Carvalho e Araújo

Fonte: desenho de António Carneiro, disponível em <URL:[http://purl.pt/16530/1/pi-2671-p\\_JPG/pi-2671-p\\_JPG\\_24-C-R0150/pi-2671-p\\_00001\\_t24-C-R0150.jpg](http://purl.pt/16530/1/pi-2671-p_JPG/pi-2671-p_JPG_24-C-R0150/pi-2671-p_00001_t24-C-R0150.jpg)>. Última consulta a 2013-04-01.




Fig. 2 - João António de Lemos Pereira de Lacerda  
(2.º Visconde de Juromenha)

Fonte: extraído de ARANHA, Brito – «O Visconde de Juromenha», in *O Occidente. Revista ilustrada de Portugal e do estrangeiro*, Vol. 10, n.º 307, de 1887-07-01, 1887a, p. 147.




Fig. 3 - Inácio de Vilhena Barbosa

Fonte: extraído de BARBOSA, Inácio de Vilhena – *Monumentos de Portugal: históricos, artísticos e archeologicos*, Lisboa, Castro Irmão, 1886.



Fig. 4 - Sebastião Correia Lobo de Andrade da Silva Leal

Fonte: extraído de *O Occidente. Revista illustrada de Portugal e do estrangeiro*, Vol. 21, n.º 700, de 1898-06-10, p. 133.



Fig. 5 - Francisco Augusto Garcez Teixeira

Fonte: disponível em URL:<[https://openlibrary.org/authors/OL2310246A/Francisco\\_Augusto\\_Garcez\\_Teixeira](https://openlibrary.org/authors/OL2310246A/Francisco_Augusto_Garcez_Teixeira)>.  
Última consulta a 2013-10-24.



Fig. 6 - Luís Rufino Lopes Chaves

Fonte: disponível em <URL:<[http://purl.pt/1326/1/d-412-p\\_JPG/d-412-p\\_JPG\\_24-C-R0072/d-412-p\\_0001\\_1\\_p24-C-R0072.jpg](http://purl.pt/1326/1/d-412-p_JPG/d-412-p_JPG_24-C-R0072/d-412-p_0001_1_p24-C-R0072.jpg)>.>  
Última consulta a 2013-03-30.




Fig. 7 - Nuno Catarino Cardoso

Fonte: extraído de AAVV – «Catarino Cardoso, Nuno», in *Grande enciclopédia portuguesa e brasileira*, Vol. 6, Lisboa/Rio de Janeiro, Editorial Enciclopédia, s.d.



Fig. 8 - Jaime Lopes Dias

Fonte: fotografia cedida pela Casa da Comarca da Sertã.



Fig. 9 - Mário Guedes Real

Fonte: extraído de ALVES, Alexandre – «Mário Guedes Real», in *Beira Alta*, Vol. 39 (3.º e 4.º trimestres de 1980), Viseu, Assembleia Distrital de Viseu.




Fig. 10 - Pedro Manuel Franco da Costa de Barros (Alvellos)

Fonte: extraído de MARÃO, Região de Turismo da Serra do Marão (org.) – *Pedro Alvellos e o Marão no 10.º aniversário da sua morte*, Vila Real, Região de Turismo da Serra do Marão, 1995.



Fig. 11 - Alberto de Sousa

Fonte: disponível em <URL:<http://arepublicano.blogspot.pt/2011/12/alberto-sousa-1880-1961-os-rostos-da.html>>.

Última consulta a 2013-05-06.




Fig. 12 - Fernando Perfeito de Magalhães e Meneses de Villas-Boas

Fonte: extraído de AAVVI – «Perfeito de Magalhães (Fernando)», in *Grande enciclopédia portuguesa e brasileira*, Vol. 21, Lisboa/Rio de Janeiro, Editorial Enciclopédia, s.d.




Fig. 13 - Auto-caricatura de Fernando Perfeito de Magalhães e Meneses de Villas-Boas

Fonte: extraído de MAGALHÃES, Perfeito de – *Pelourinhos portugueses*, s.l., Inapa, 1991.

## 12. PELOURINHOS ESPECIAIS



Fig. 1 - Festas da Cidade (1935). Reconstituição arquitectónica de um trecho da cidade de Lisboa anterior a 1755

Fonte: BAFCG, fundo "Estúdio Mário Novais", disponível em <URL:[http://www.flickr.com/photos/biblarte/7017230799/sizes/o/in/set-721576229\\_05257752/](http://www.flickr.com/photos/biblarte/7017230799/sizes/o/in/set-721576229_05257752/)>. Última consulta a 2012-06-02.



Fig. 2 - Centro Regional – Aldeias Portuguesas (1940)

Fonte: extraído de ACCIAIUOLI, Margarida – *Exposições do Estado Novo: 1934-1940*, Lisboa, Livros Horizonte, 1998.



Fig. 3 - Planta da secção etnográfica do Minho no Portugal Pequenitos (1941)

Fonte: AML, fundo "Espólio do arquitecto Cassiano Branco", disponível em <URL: <http://arquivomunicipal.cm-lisboa.pt/xarqdigitalizacaocontent/Imagem.aspx?ID=1589291&Mode=M&Linha=1&Coluna=1>>. Última consulta a 2013-06-19.

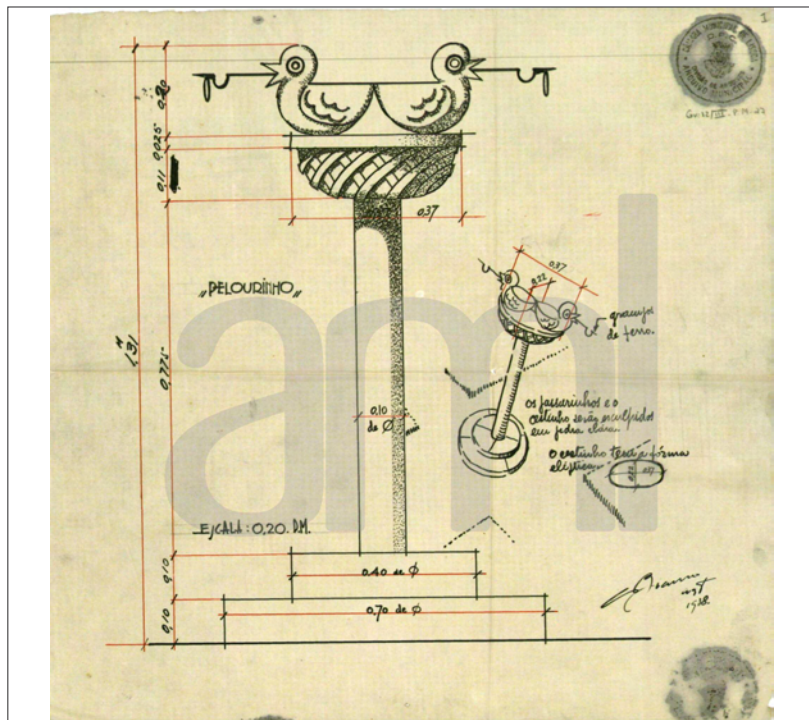


Fig. 4 - Planta do pelourinho no Portugal Pequenitos (1938)

Fonte: AML, fundo "Espólio do arquitecto Cassiano Branco", disponível em <URL: <http://arquivomunicipal.cm-lisboa.pt/xarqdigitalizacaocontent/Imagem.aspx?ID=1577161&Mode=M&Linha=1 &Coluna=1>>. Última consulta a 2013-06-19.



Fig. 5 - Pelourinho no Portugal dos Pequenitos

Fonte: BAFCG, fundo "Estúdio Mário Novais", disponível em <URL:<http://www.flickr.com/photos/biblarde/8227734338/sizes/o/in/photolist-dx4hLA-dwY4r6-dwXRNx-dwXQfD-dx4xP7-dx4r6w-dwY4Hn-dwXZBa-dwXRER-dx4uuN-dx4oYw-dwY278-dx4qVs-dx4uFb-dwXWYX-dwXUgV-dx4wnS-dwXyOk-dx4rmb-dwXVWp-dwXRnF-dx4uSA-dwXZK2-dwY46t-dx4qQY-dx4pw9-dx4iwG-dx4rMo-dx4to9-dx4pAJ-dx4xfj-dx4x6N-dx4vxA-dwY4Bn-dwXUdx-dwXUDt-dx4jGN-dx4hSc-dx4wch-dx4wE7-dx4s4j-dwXNM8-dwXMYt-dx4kuA-dwXPendx4nYf-dx4kiL-dwY1v2-dwXXSH-dx4sVj-dwY1GM/>>. Última consulta a 2013-06-19.




Fig. 6 - Pelourinho de Cella com a esfera armilar, símbolo do império (época colonial)

Fonte: disponível em <URL:[http://www.sanzalangola.com/galeria/albuo44/Cedida\\_por\\_Cacilda\\_Boim\\_9](http://www.sanzalangola.com/galeria/albuo44/Cedida_por_Cacilda_Boim_9)>. Última consulta a 2012-05-12.



Fig. 7 - Pelourinho de Cela com os símbolos nacionais angolanos (época pós-colonial)

Fonte: disponível em

<URL:[http://www.sanzalangola.com/galeria/albuo45/Cedida\\_por\\_Joao\\_Gomes\\_10](http://www.sanzalangola.com/galeria/albuo45/Cedida_por_Joao_Gomes_10)>.  
Última consulta a 2012-05-12.



Fig. 8 - Pelourinho historiado no pátio interior do Tribunal Judicial de Évora, por Barata Feyo (1963)

Fonte: disponível em

<URL:<http://www.redeconhecimentojustica.mj.pt/Category.aspx?id=59>>.  
Última consulta a 2014-01-12.



Fig. 8 - Pelourinho de Torres Vedras

Fonte: disponível em

<URL:[http://www.panoramio.com/photo\\_explorer#view=photo&position=621&with\\_photo\\_id=88675557&order=date\\_desc&user=486223](http://www.panoramio.com/photo_explorer#view=photo&position=621&with_photo_id=88675557&order=date_desc&user=486223)>.

Última consulta a 2013-12-07.



Fig. 9 - Pelourinho de Olivença

Fonte: fotografia cedida pelo Grupo de Amigos de Olivença.

## **13. OS PELOURINHOS E A SUA DIVULGAÇÃO**



Fig. 1 - Postal do pelourinho de Pedrógão Grande

Fonte: extraído de NEVES, Roberto Barreto Pedroso das – *O Pedrógão de Roberto das Neves*, reedição da obra “Pedrógão Grande (estância de cura e turismo)”, de 1935, s.l., Aires Barata Henriques (coord.), Casa de Pedrógão Grande, 2006.



Fig. 2 - Postal do pelourinho de Santa Comba Dão

Fonte: disponível em <URL:<http://www.flickr.com/photos/vozdoseven/2238120843/sizes/z/in/photostream/>>.  
Última consulta a 2012-07-15.

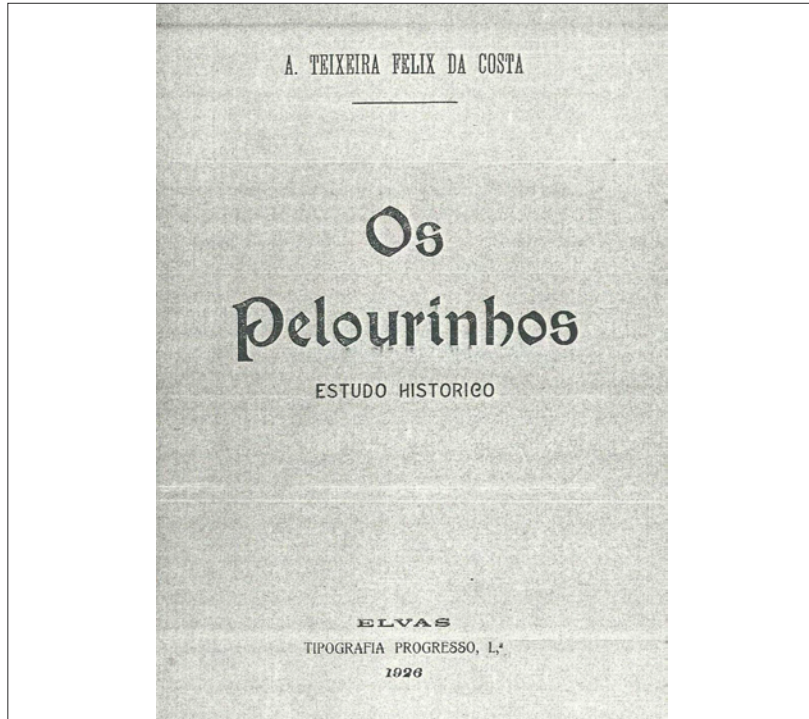


Fig. 3 - Capa do estudo sobre pelourinhos portugueses realizado António Teixeira Félix da Costa (1926)




Fig. 4 - Capa do inventário dos pelourinhos portugueses realizado pela ANBA (1935)




Fig. 5 - Capa de um inventário regional de pelourinhos da autoria de Jaime Lopes Dias (1935)




Fig. 6 - Capa de um dos opúsculos sobre pelourinhos da autoria de Nuno Catarino Cardoso (1936)

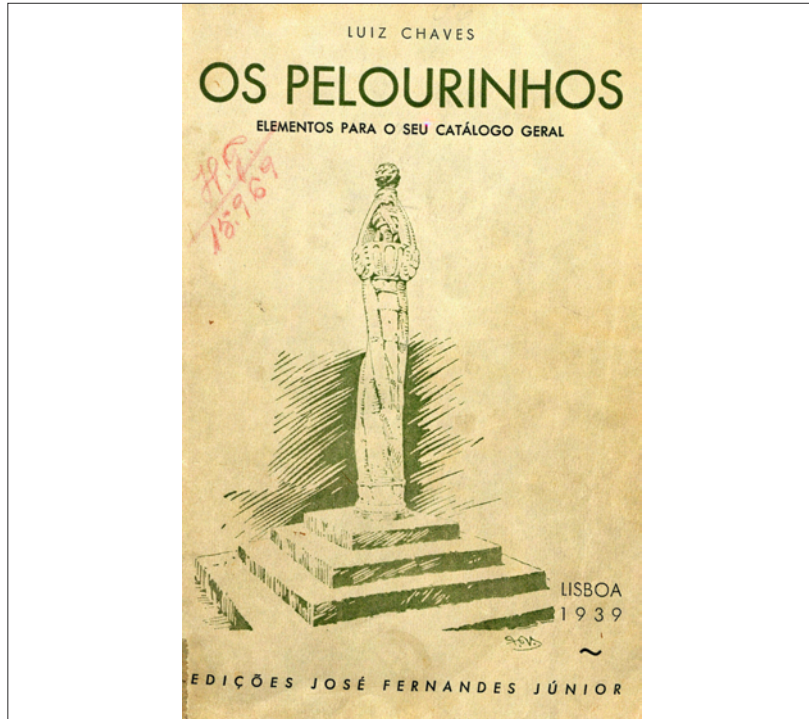


Fig. 7 - Capa de uma das monografias sobre pelourinhos da autoria de Luís Chaves (1939)



Fig. 8 - Capa do boletim da DGEMN dedicado aos pelourinhos do distrito de Lisboa (1966)




Fig. 9 - Capa de um inventário regional de pelourinhos da autoria de Correia de Azevedo (1967)

## 14. PRESENÇA NA ARTE

## **14.1 PRESENÇA NA ARTE**

### **AGUARELAS DE ALBERTO SOUSA**




Fig. 1 - Aquarela do pelourinho de Bemposta, por Alberto de Sousa  
Fonte: extraído de SOUSA, Alberto de – *Pelourinhos do distrito de Bragança: Aquarelas*, Bragança, Museu do Abade de Baçal, 1977.




Fig. 2 - Aquarela do pelourinho de Bragança, por Alberto de Sousa  
Fonte: extraído de SOUSA, Alberto de – *Pelourinhos do distrito de Bragança: Aquarelas*, Bragança, Museu do Abade de Baçal, 1977.




Fig. 3 - Aguarela do pelourinho de Chacim, por Alberto de Sousa  
Fonte: extraído de SOUSA, Alberto de – *Pelourinhos do distrito de Bragança: Aguarelas*, Bragança, Museu do Abade de Baçal, 1977.




Fig. 4 - Aguarela do pelourinho de Gostei, por Alberto de Sousa  
Fonte: extraído de SOUSA, Alberto de – *Pelourinhos do distrito de Bragança: Aguarelas*, Bragança, Museu do Abade de Baçal, 1977.



Fig. 5 - Agualela do pelourinho de Vila Flor, por Alberto de Sousa  
Fonte: extraído de SOUSA, Alberto de – *Pelourinhos do distrito de Bragança: Agualelas*, Bragança, Museu do Abade de Baçal, 1977.




Fig. 6 - Agualela do pelourinho de Vila Franca, por Alberto de Sousa  
Fonte: extraído de SOUSA, Alberto de – *Pelourinhos do distrito de Bragança: Agualelas*, Bragança, Museu do Abade de Baçal, 1977.

## **14.2 PRESENÇA NA ARTE**

### **AGUARELAS DE PERFEITO DE MAGALHÃES**



Fig. 1 - Aquarela do pelourinho de Ansião, por Perfeito de Magalhães  
Fonte: extraído de MAGALHÃES, Perfeito de – *Pelourinhos portugueses. Aquarelas de F. Perfeito de Magalhães*, Lisboa, Inapa, 1991.



Fig. 2 - Aquarela do pelourinho de Lisboa, por Perfeito de Magalhães  
Fonte: extraído de MAGALHÃES, Perfeito de – *Pelourinhos portugueses. Aquarelas de F. Perfeito de Magalhães*, Lisboa, Inapa, 1991.




Fig. 3 - Aguarela do pelourinho da Lousã, por Perfeito de Magalhães  
Fonte: extraído de MAGALHÃES, Perfeito de – *Pelourinhos portugueses. Aguarelas de F. Perfeito de Magalhães*, Lisboa, Inapa, 1991.




Fig. 4 - Aguarela do pelourinho do Soajo, por Perfeito de Magalhães  
Fonte: extraído de MAGALHÃES, Perfeito de – *Pelourinhos portugueses. Aguarelas de F. Perfeito de Magalhães*, Lisboa, Inapa, 1991.




Fig. 5 - Agualela do pelourinho de Terena, por Perfeito de Magalhães  
Fonte: extraído de MAGALHÃES, Perfeito de – *Pelourinhos portugueses. Agualelas de F. Perfeito de Magalhães*, Lisboa, Inapa, 1991.




Fig. 6 - Agualela do pelourinho de Tomar, por Perfeito de Magalhães  
Fonte: extraído de MAGALHÃES, Perfeito de – *Pelourinhos portugueses. Agualelas de F. Perfeito de Magalhães*, Lisboa, Inapa, 1991.




Fig. 7 - Aquarela do pelourinho de Vila Nova de Gaia, por Perfeito de Magalhães

Fonte: extraído de MAGALHÃES, Perfeito de – *Pelourinhos portugueses. Aquarelas de F. Perfeito de Magalhães*, Lisboa, Inapa, 1991.




Fig. 8 - Aquarela do pelourinho de Folgoso, por Perfeito de Magalhães

Fonte: extraído de MAGALHÃES, Perfeito de – *Pelourinhos portugueses. Aquarelas de F. Perfeito de Magalhães*, Lisboa, Inapa, 1991.

## 15. PELOURINHOS ESTRANGEIROS

# 15.1 PELOURINHOS ESTRANGEIROS GERAL




Fig. 1 - Estátua de Marsyas

Fonte: disponível em <URL:[http://upload.wikimedia.org/wikipedia/commons/8/8a/Marsyas\\_hanging\\_Louvre\\_Ma542.jpg?uselang=pt](http://upload.wikimedia.org/wikipedia/commons/8/8a/Marsyas_hanging_Louvre_Ma542.jpg?uselang=pt)>.  
Última consulta a 2013-03-30.




Fig. 2 - Estátua de Sileno

Fonte: disponível em <URL:[http://upload.wikimedia.org/wikipedia/commons/0/0d/Drunken\\_Silenus\\_Louvre\\_Ma291.jpg](http://upload.wikimedia.org/wikipedia/commons/0/0d/Drunken_Silenus_Louvre_Ma291.jpg)>.  
Última consulta a 2013-03-30.



Fig. 3 - Presos amarrados a um pelourinho (664-30 A.C.)

Fonte: disponível em <URL:<http://www.europeana.eu/portal/record/03902/58FFCAB11E9B5D36450C2B6C05DFBDA6913247BB.html?query=pilori&start=85&startPage=85&view=table&pagelid=brd>>.  
Última consulta a 2011-03-27.



Fig. 4 - Gravura com execução da pena de açoites no pelourinho (século XVI)

Fonte: extraído de DAMHOUDER, Joost de – *Praxis rerum criminalium*, disponível em <URL:<http://bibdigital.fd.uc.pt/H-A-17-4/rosto.html>>.  
Última consulta a 2012-06-02.




Fig. 5 - Levantamento do pelourinho e fundação de Buenos Aires (1925)

Fonte: extraído de CARBONERO, José Moreno – *La Fundación de Buenos Aires*, disponível em <URL:<http://ceres.mcu.es/pages/Main?idt=124553&inventory=BA/CE02117&table=FMUS&museum=MMA>>. Última consulta a 2011-04-16.

## **15.2 PELOURINHOS ESTRANGEIROS ESPANHA**



Fig. 1 - Pelourinho de Almaraz (Espanha)

Fonte: disponível em

<URL:[http://upload.wikimedia.org/wikipedia/commons/d/d7/Rollo\\_de\\_Almaraz\\_1.jpg](http://upload.wikimedia.org/wikipedia/commons/d/d7/Rollo_de_Almaraz_1.jpg)>

Última consulta a 2013-03-30.



Fig. 2 - Pelourinho de Torrecillas de la Tiesa (Espanha)

Fonte: disponível em <URL:<http://sendasdedescubrimientos.blogspot.pt/2009/12/pr-cc-240-tierras-torrecillanas.html>>.

Última consulta a 2013-03-30.



Fig. 3 - Pelourinho de Moraleja (Espanha)

Fonte: disponível em

<URL:[http://www.panoramio.com/photo\\_explorer#view=photo&position=1549&with\\_photo\\_id=33484345&order=date\\_desc&user=4173545](http://www.panoramio.com/photo_explorer#view=photo&position=1549&with_photo_id=33484345&order=date_desc&user=4173545)>.

Última consulta a 2013-03-30.



Fig. 4 - Pelourinho de Trujillo (Espanha)

Fonte: disponível em

<URL:[http://commons.wikimedia.org/wiki/File:Trujillo\\_rollo.JPG](http://commons.wikimedia.org/wiki/File:Trujillo_rollo.JPG)>.

Última consulta a 2013-03-30.




Fig. 5 - Pelourinho de Villanueva de la Jara (Espanha)

Fonte: disponível em <URL:[http://upload.wikimedia.org/wikipedia/commons/c/cf/Rollo\\_de\\_la\\_jara.jpg?uselang=pt](http://upload.wikimedia.org/wikipedia/commons/c/cf/Rollo_de_la_jara.jpg?uselang=pt)>.

Última consulta a 2013-03-30.



Fig. 6 - Pelourinho de Ceclavín (Espanha)

Fonte: disponível em <URL:[http://upload.wikimedia.org/wikipedia/commons/7/79/Ceclav%C3%ADn\\_rollo.JPG?uselang=pt](http://upload.wikimedia.org/wikipedia/commons/7/79/Ceclav%C3%ADn_rollo.JPG?uselang=pt)>.

Última consulta a 2013-03-30.



Fig. 7 - Pelourinho de Belvís de Monroy (Espanha)

Fonte: disponível em <URL:[http://upload.wikimedia.org/wikipedia/commons/d/de/Belv%C3%ADs\\_de\\_Monroy\\_rollo.JPG?uselang=pt](http://upload.wikimedia.org/wikipedia/commons/d/de/Belv%C3%ADs_de_Monroy_rollo.JPG?uselang=pt)>.  
Última consulta a 2013-03-30.



Fig. 8 - Pelourinho de Navalmoral de la Mata (Espanha)

Fonte: disponível em <URL:[http://commons.wikimedia.org/wiki/File:Navalmoral\\_de\\_la\\_Mata\\_rollo.JPG?uselang=pt](http://commons.wikimedia.org/wiki/File:Navalmoral_de_la_Mata_rollo.JPG?uselang=pt)>.  
Última consulta a 2013-03-30.



Fig. 9 - Pelourinho de Garrovillas (Espanha)

Fonte: disponível em <URL:[http://upload.wikimedia.org/wikipedia/commons/1/19/Garrovillas\\_rollo.jpg?uselang=pt](http://upload.wikimedia.org/wikipedia/commons/1/19/Garrovillas_rollo.jpg?uselang=pt)>.  
Última consulta a 2013-03-30.



Fig. 10 - Pelourinho de Casatejada (Espanha)

Fonte: disponível em <URL:[http://upload.wikimedia.org/wikipedia/commons/5/55/Casatejada\\_rollo.JPG?uselang=pt](http://upload.wikimedia.org/wikipedia/commons/5/55/Casatejada_rollo.JPG?uselang=pt)>.  
Última consulta a 2013-03-30.

## **15.3 PELOURINHOS ESTRANGEIROS**

### **REINO UNIDO**



Fig. 1 - Quaker James Nayler preso no pelourinho (Reino Unido, 1656)

Fonte: disponível em <URL:<http://upload.wikimedia.org/wikipedia/commons/0/0c/JamesNayler-2.jpg>>.

Última consulta a 2011-03-20.



Fig. 2 - Titus Oates preso no pelourinho de Westminster Hall (Reino Unido, 1687)

Fonte: disponível em <URL:[http://www.google.pt/imgres?imgurl=http://www.artfund.org/assets/image/artwork/enlarged/0919.jpg&imgrefurl=http://www.artfund.org/artwork/966/titus-oates-in-the-pillory-outside-westminster-hall&usq=\\_9szV6EXR\\_DaB73xYpnKT8DW5CE8=&h=419&w=500&sz=88&hl=pt-pt&start=6&zoom=0&um=1&itbs=1&tbnid=CyMJMhbVMg0nyM:&tbnh=109&tbnw=130&prev=images%3Fq%3D%2522Titus%2BOates%2Bin%2Bthe%2Bpillory%2522%26um%3D1%26hl%3Dpt-pt%26rlz%3D1R2WZPC\\_pt-PTPT359%26tbs%3Disch:1&ei=JHIOTXZNYKUOoSb9aIC](http://www.google.pt/imgres?imgurl=http://www.artfund.org/assets/image/artwork/enlarged/0919.jpg&imgrefurl=http://www.artfund.org/artwork/966/titus-oates-in-the-pillory-outside-westminster-hall&usq=_9szV6EXR_DaB73xYpnKT8DW5CE8=&h=419&w=500&sz=88&hl=pt-pt&start=6&zoom=0&um=1&itbs=1&tbnid=CyMJMhbVMg0nyM:&tbnh=109&tbnw=130&prev=images%3Fq%3D%2522Titus%2BOates%2Bin%2Bthe%2Bpillory%2522%26um%3D1%26hl%3Dpt-pt%26rlz%3D1R2WZPC_pt-PTPT359%26tbs%3Disch:1&ei=JHIOTXZNYKUOoSb9aIC)> . Última consulta a 2011-03-26.




Fig. 3 - John Waller (Trevor) preso no pelourinho por perjúrio e apedrejado até à morte (Reino Unido, 1732)

Fonte: disponível em <URL: [http://www.prints-online.com/pictures\\_590401/punishment-pillory-18th.html](http://www.prints-online.com/pictures_590401/punishment-pillory-18th.html)>.

Última consulta a 2011-03-26.

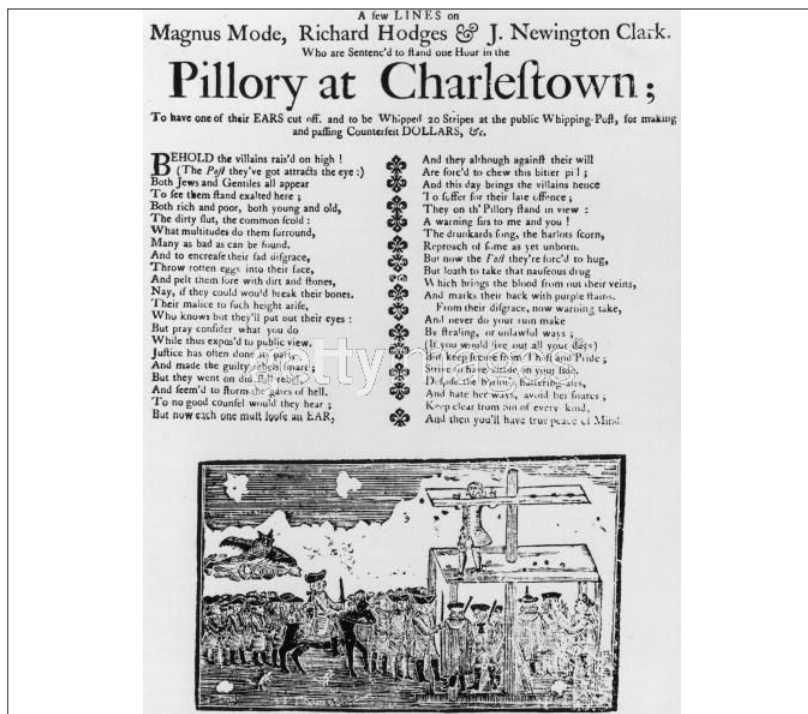


Fig. 4 - Pelourinho de Charlestown (Reino Unido, 1754)

Fonte: disponível em <URL: [http://www.google.pt/imgres?imgurl=http://cache2.asset-cache.net/xc/96774451.jpg%3Fv%3D1%26c%3DIWSAsset%26k%3D2%26d%3D77BFBA49EF878921A343B2C87A49D8F5E208B33C9D1D7153C22FA677C3FBFB66549B9B9631FDEBC&imgrefurl=http://www.gettyimages.com/detail/96774451/Hulton-Archive&usq=\\_\\_eckz-frrbNKpB3jmDLrqd9ax9qU=&h=594&w=448&sz=80&hl=pt-pt&start=1&zoom=1&um=1&itbs=1&tbnid=F0yaja9N7VXNeM:&tbnh=135&tbnw=102&prev=/images%3Fq%3D%2522Pillory%2BAt%2BCharlestown%2522%26um%3D1%26hl%3Dpt-pt%26rlz%3D1R2WZPC\\_pt-PTPT359%26tbs%3Disch:1&ei=zraPTe2mF9GYoTVmaIC](http://www.google.pt/imgres?imgurl=http://cache2.asset-cache.net/xc/96774451.jpg%3Fv%3D1%26c%3DIWSAsset%26k%3D2%26d%3D77BFBA49EF878921A343B2C87A49D8F5E208B33C9D1D7153C22FA677C3FBFB66549B9B9631FDEBC&imgrefurl=http://www.gettyimages.com/detail/96774451/Hulton-Archive&usq=__eckz-frrbNKpB3jmDLrqd9ax9qU=&h=594&w=448&sz=80&hl=pt-pt&start=1&zoom=1&um=1&itbs=1&tbnid=F0yaja9N7VXNeM:&tbnh=135&tbnw=102&prev=/images%3Fq%3D%2522Pillory%2BAt%2BCharlestown%2522%26um%3D1%26hl%3Dpt-pt%26rlz%3D1R2WZPC_pt-PTPT359%26tbs%3Disch:1&ei=zraPTe2mF9GYoTVmaIC)>.






Fig. 7 - Christopher Atkinson preso no pelourinho no exterior de Corn Exchange (Reino Unido, 1783)

Fonte: disponível em <URL:<http://collage.cityoflondon.gov.uk/collage/app?service=external/Item&sp=118%3AAtkinson%2C+Christopher+++++++%3A%3AA&sp=4466&sp=X>>.

Última consulta a 2011-03-26.




Fig. 8 - Christopher Atkinson preso no pelourinho no exterior de Corn Exchange (Reino Unido, 1784)

Fonte: disponível em <URL:[http://www.google.pt/imgres?imgurl=http://images.imagestate.com/Watermark/1645480.jpg&imgrefurl=http://www.heritage-images.com/Preview/PreviewPage.aspx%3Fid%3D1645480&usq=\\_WE33Z3\\_h\\_KGwZ563VonnArj7krU=&h=512&w=353&sz=55&hl=pt-pt&start=2&zoom=1&um=1&itbs=1&tbnid=BtcpFi3UgG5FM:&tbnh=131&tbnw=90&prev=/images%3Fq%3Dchristopher%2Batkinson%2Bpillory%26um%3D1%26hl%3Dpt-pt%26sa%3DN%26rlz%3D1R2WZPC\\_pt-PTPT359%26tbs%3Disch:1&ei=T36OTfKPJ4iaOt36kalC](http://www.google.pt/imgres?imgurl=http://images.imagestate.com/Watermark/1645480.jpg&imgrefurl=http://www.heritage-images.com/Preview/PreviewPage.aspx%3Fid%3D1645480&usq=_WE33Z3_h_KGwZ563VonnArj7krU=&h=512&w=353&sz=55&hl=pt-pt&start=2&zoom=1&um=1&itbs=1&tbnid=BtcpFi3UgG5FM:&tbnh=131&tbnw=90&prev=/images%3Fq%3Dchristopher%2Batkinson%2Bpillory%26um%3D1%26hl%3Dpt-pt%26sa%3DN%26rlz%3D1R2WZPC_pt-PTPT359%26tbs%3Disch:1&ei=T36OTfKPJ4iaOt36kalC)>.





Fig. 11 - Christopher Atkinson preso no pelourinho no exterior de Corn Exchange (Reino Unido)

Fonte: disponível em <URL:<http://collage.cityoflondon.gov.uk/collage/app?service=external/FullScreenImage&sp=118%3AAtkinson%2C+Christopher++++++%3A%3AA&sp=16849&sp=X&sp=2>>. Última consulta a 2011-04-16.



Fig. 12 - Pelourinho de Charing Cross (Reino Unido, 1808)

Fonte: disponível em <URL:[http://www.artchive.com/web\\_gallery/P/Pugin,-A.C.-Rowlandson,-T./The-Pillory,-engraved-by-J.-Bluck-fl.1791-1831-from-The-Microcosm-of-London,-pub.-by-Rudolph-Ackermann-1764-1834-1808.html](http://www.artchive.com/web_gallery/P/Pugin,-A.C.-Rowlandson,-T./The-Pillory,-engraved-by-J.-Bluck-fl.1791-1831-from-The-Microcosm-of-London,-pub.-by-Rudolph-Ackermann-1764-1834-1808.html)>. Última consulta a 2011-03-22.




Fig. 13 - Daniel Defoe preso no pelourinho (Reino Unido)

Fonte: disponível em <URL:[http://www.google.pt/imgres?imgurl=http://cache2.artprintimages.com/p/SML40/4012/4XJWF00Z/art-print/title-page-of-the-first-book-of-jure-divino-a-satyr-by-daniel-defoe.jpg&imgrefurl=http://www.art.com/products/p1775794183-sa-i4204903/title-page-of-the-first-book-of-jure-divino-a-satyr-by-daniel-defoe.htm&usq=\\_\\_5aDJ\\_4CNWwhoONWrUQgByAgGXQw=&h=115&w=86&sz=5&hl=pt-pt&start=5&zoom=1&um=1&itbs=1&tbnid=HL3pLZETYIIH0M:&tbnh=87&tbnw=65&prev=/images%3Fq%3D%2522%2527Jure%2BDivino%2522%26um%3D1%26hl%3Dpt-pt%26rlz%3D1R2WZPC\\_pt-PTPT359%26tbs%3Disch:1&ei=tMKPTZC5B8OCovi5xaEC](http://www.google.pt/imgres?imgurl=http://cache2.artprintimages.com/p/SML40/4012/4XJWF00Z/art-print/title-page-of-the-first-book-of-jure-divino-a-satyr-by-daniel-defoe.jpg&imgrefurl=http://www.art.com/products/p1775794183-sa-i4204903/title-page-of-the-first-book-of-jure-divino-a-satyr-by-daniel-defoe.htm&usq=__5aDJ_4CNWwhoONWrUQgByAgGXQw=&h=115&w=86&sz=5&hl=pt-pt&start=5&zoom=1&um=1&itbs=1&tbnid=HL3pLZETYIIH0M:&tbnh=87&tbnw=65&prev=/images%3Fq%3D%2522%2527Jure%2BDivino%2522%26um%3D1%26hl%3Dpt-pt%26rlz%3D1R2WZPC_pt-PTPT359%26tbs%3Disch:1&ei=tMKPTZC5B8OCovi5xaEC)>. Última consulta a 2011-03-27.




Fig. 14 - Cruzeiro e stocks de Lymm (Reino Unido, 1870-1900)

Fonte: disponível em <URL:<http://www.loc.gov/pictures/item/2006683798/resource/>>. Última consulta a 2011-04-25.



Fig. 15 - Preso no pelourinho (Reino Unido)

Fonte: disponível em <URL:<http://digitalgallery.nypl.org/nypldigital/dgkeysearchdetail.cfm?trg=1&strucID=713182&imageID=814492&total=29&num=0&word=Pillories&s=3&notword=&d=&c=&f=2&k=0&lWord=&lField=&sScope=&sLevel=&sLabel=&sort=&imgs=20&pos=13&e=w>>.

Última consulta a 2012-05-12.



Fig. 16 - Titus Oates preso no pelourinho

Fonte: disponível em <URL:<http://wellcomeimages.org/indexplus/image/V0041678.html>>.

Última consulta a 2014-01-04.

## 15.4 PELOURINHOS ESTRANGEIROS FRANÇA



Fig. 1 - Mulher presa no pelourinho (França, 1296)

Fonte: disponível em <URL:<http://visualiseur.bnf.fr/Visualiseur?Destination=Daguerre&O=8001975&E=JPEG&NavigationSimplifree=ok&typeFonds=noir>>. Última consulta a 2011-03-20.



Fig. 2 - Falidos fraudulentos presos no pelourinho (França, século XVI)

Fonte: disponível em <URL:[http://digitalgallery.nypl.org/nypldigital/dgkeysearchdetail.cfm?trg=1&strucID=713177&imageID=814476&total=25&num=12&parent\\_id=713171&word=&s=&notword=&d=&c=&f=&k=0&sScope=&sLevel=&sLabel=&lword=&lfield=&sort=&imgs=20&pos=21&snum=&e=w#\\_seemore](http://digitalgallery.nypl.org/nypldigital/dgkeysearchdetail.cfm?trg=1&strucID=713177&imageID=814476&total=25&num=12&parent_id=713171&word=&s=&notword=&d=&c=&f=&k=0&sScope=&sLevel=&sLabel=&lword=&lfield=&sort=&imgs=20&pos=21&snum=&e=w#_seemore)>. Última consulta a 2012-05-12.



Fig. 3 - Pelourinho de Halles, em Paris, demolido em 1789 (França, 178?)

Fonte: disponível em <URL:<http://www.europeana.eu/portal/record/03503/8C9534F811ABA9CB6666146B9F7B0A1B9FED3F40.html?query=pilori&start=16&startPage=13&view=table&pageId=brd#>>.

Última consulta a 2011-03-27.



Fig. 4 - O deputado Perrin exposto no pelourinho (França, 1793)

Fonte: disponível em <URL:<http://gallica.bnf.fr/ark:/12148/btv1b8412024c.r=pilori.langPT>>.

Última consulta a 2011-04-16.



Fig. 5 - Gruet preso no pelourinho de Halles, Paris (França, século XVIII)

Fonte: disponível em <URL:[http://digitalgallery.nypl.org/nypldigital/dgkeysearchdetail.cfm?trg=1&strucID=713194&imageID=814495&word=Pillories&s=3&notword=&d=&c=&f=2&k=0&IWord=&IField=&sScope=&sLevel=&sLabel=&sort=&otal=29&num=0&imgs=20&pNum=&pos=12#\\_seemore](http://digitalgallery.nypl.org/nypldigital/dgkeysearchdetail.cfm?trg=1&strucID=713194&imageID=814495&word=Pillories&s=3&notword=&d=&c=&f=2&k=0&IWord=&IField=&sScope=&sLevel=&sLabel=&sort=&otal=29&num=0&imgs=20&pNum=&pos=12#_seemore)>.  
Última consulta a 2012-05-12.




Fig. 6 - Exposição no pelourinho (França, século XVIII)

Fonte: extraído de BASTIEN, Pascal – *L'exécution publique à Paris au XVIIIe siècle: Une histoire des rituels judiciaires*, Editions Champ Vallon, 2006.




Fig. 7 - Charles Roger preso no pelourinho (França, século XVIII)  
Fonte: extraído de BASTIEN, Pascal – *L'exécution publique à Paris au XVIIIe siècle: Une histoire des rituels judiciaires*, Editions Champ Vallon, 2006.




Fig. 8 - Pelourinho de Halles, em Paris, demolido em 1789 (França)  
Fonte: disponível em <URL:[http://www.french-engravings.com/advanced\\_search\\_result.php?keywords=pilori&search\\_in\\_description=1&x=12&y=10](http://www.french-engravings.com/advanced_search_result.php?keywords=pilori&search_in_description=1&x=12&y=10)>.  
Última consulta a 2011-03-22.




Fig. 9 - François Pierre Billard preso no pelourinho  
Fonte: disponível em <URL : <https://criminocorpus.org/expositions/16835/>>. Última consulta a 2014-01-29.




Fig. 10 - Pelourinho do marquesado de d'Annebault (França)  
Fonte: disponível em  
<URL:[http://commons.wikimedia.org/wiki/File:Mus%C3%A9e\\_des\\_antiquaires\\_1.jpg](http://commons.wikimedia.org/wiki/File:Mus%C3%A9e_des_antiquaires_1.jpg)>  
Última consulta a 2012-07-20.

# 15.5 PELOURINHOS ESTRANGEIROS

## ITÁLIA



Fig. 1 - Homem e mulher presos no pelourinho (Itália, 1427)  
Fonte: disponível em <URL:<http://visualiseur.bnf.fr/Visualiseur?Destination=Daguerre&O=7845457&E=JPEG&NavigationSimpliffee=ok&typeFonds=noir>>.  
Última consulta a 2011-03-20.



Fig. 2 - Pelourinho de Bari (Itália)  
Fonte: disponível em <URL:[http://www.dondialetto.it/public/upload/La\\_colonna\\_infame\\_10\\_22\\_08\\_T.jpg](http://www.dondialetto.it/public/upload/La_colonna_infame_10_22_08_T.jpg)>.  
Última consulta a 2013-04-14.

## **15.6 PELOURINHOS ESTRANGEIROS BÉLGICA**



Fig. 1 - Levantamento do pelourinho de Liège em 1478 (Bélgica)  
Fonte: disponível em <URL:[http://upload.wikimedia.org/wikipedia/commons/2/28/Perron\\_liegeois\\_1478.jpg](http://upload.wikimedia.org/wikipedia/commons/2/28/Perron_liegeois_1478.jpg)>.  
Última consulta a 2011-03-20.



Fig. 2 - Pelourinho de Engien (Bélgica)  
Fonte: disponível em <URL:<http://www.kikirpa.be/www2/cgi-bin/wwwopac.exe?DATABASE=foto2&LANGUAGE=0&COPYTEXT=&COPYRIGHT=&207190=on>>.  
Última consulta a 2013-06-25.



Fig. 3 - Pelourinho de Orp-le-Grand (Bélgica)

Fonte: disponível em <URL:<http://www.kikirpa.be/www2/cgi-bin/wwwopac.exe?DATABASE=foto2&LANGUAGE=0&COPYTEXT=&COPYRIGHT=&237038=on>>. Última consulta a 2013-06-25.




Fig. 4 - Pelourinho de Petit-Rechain (Bélgica)

Fonte: disponível em <URL:[http://www.kikirpa.be/www2/cgi-bin/wwwopac.exe?DATABASE=obj2&LANGUAGE=0&OPAC\\_URL=&10103694=ON&LIMIT=50](http://www.kikirpa.be/www2/cgi-bin/wwwopac.exe?DATABASE=obj2&LANGUAGE=0&OPAC_URL=&10103694=ON&LIMIT=50)>. Última consulta a 2013-06-25.



Fig. 5 - Pelourinho de Berlare (Bélgica)

Fonte: disponível em <URL:<http://www.kikirpa.be/www2/cgi-bin/wwwopac.exe?DATABASE=foto2&LANGUAGE=0&COPYTEXT=&COPYRIGHT=&94974=on>>. Última consulta a 2013-06-25.



Fig. 6 - Pelourinho de Liège e sua fonte (Bélgica)

Fonte: disponível em <URL:[http://www.google.pt/imgres?imgurl=http://upload.wikimedia.org/wikipedia/commons/1/1a/Li%C3%A8ge.JPG03.jpg&imgrefurl=http://en.wikipedia.org/wiki/File:Li%25C3%25A8ge.JPG03.jpg&usq=\\_\\_mT78llrsQIH1Y1FtPrsF1zb85BsM=&h=2496&w=1664&sz=1797&hl=pt-PT&start=7&zoom=1&itbs=1&tbnid=zuaKtbbdBnP1\\_M:&tbnh=150&tbnw=100&prev=/images%3Fq%3Djean-pol%2Bgrandmont%2B%252B%2Bperron%26hl%3Dpt-PT%26gbv%3D2%26tm%3Ddisch&ei=DUWrTf-0DtOlhQeY6uCICQ](http://www.google.pt/imgres?imgurl=http://upload.wikimedia.org/wikipedia/commons/1/1a/Li%C3%A8ge.JPG03.jpg&imgrefurl=http://en.wikipedia.org/wiki/File:Li%25C3%25A8ge.JPG03.jpg&usq=__mT78llrsQIH1Y1FtPrsF1zb85BsM=&h=2496&w=1664&sz=1797&hl=pt-PT&start=7&zoom=1&itbs=1&tbnid=zuaKtbbdBnP1_M:&tbnh=150&tbnw=100&prev=/images%3Fq%3Djean-pol%2Bgrandmont%2B%252B%2Bperron%26hl%3Dpt-PT%26gbv%3D2%26tm%3Ddisch&ei=DUWrTf-0DtOlhQeY6uCICQ)>. Última consulta a 2011-04-17.



Fig. 7 - Pelourinho de Braine-le-Château (Bélgica)

Fonte: disponível em <URL:[http://www.google.pt/imgres?imgurl=http://upload.wikimedia.org/wikipedia/commons/archive/9/95/200909021847081Braine-le-Ch%C3%A2teau\\_JPG01.jpg&imgrefurl=http://en.wikipedia.org/wiki/File:Braine-le-Ch%25C3%25A2teau\\_JPG01.jpg&usg=\\_\\_s1t93MEkFPWIG-owP-hrJZP5gbM=&h=2249&w=1692&sz=1192&hl=pt-PT&start=16&zoom=1&um=1&itbs=1&tbnid=Zbz1gvvB6iOArM:&tbnh=150&tbnw=113&prev=/search%3Fq%3DBraine-le-Ch%25C3%25A2teau%26um%3D1%26hl%3Dpt-PT%26tr%3D1R2WZPC\\_pt-PTPT359%26tbn%3Disch&ei=g6K1TcC4KYK6hAfV-oHjDw](http://www.google.pt/imgres?imgurl=http://upload.wikimedia.org/wikipedia/commons/archive/9/95/200909021847081Braine-le-Ch%C3%A2teau_JPG01.jpg&imgrefurl=http://en.wikipedia.org/wiki/File:Braine-le-Ch%25C3%25A2teau_JPG01.jpg&usg=__s1t93MEkFPWIG-owP-hrJZP5gbM=&h=2249&w=1692&sz=1192&hl=pt-PT&start=16&zoom=1&um=1&itbs=1&tbnid=Zbz1gvvB6iOArM:&tbnh=150&tbnw=113&prev=/search%3Fq%3DBraine-le-Ch%25C3%25A2teau%26um%3D1%26hl%3Dpt-PT%26tr%3D1R2WZPC_pt-PTPT359%26tbn%3Disch&ei=g6K1TcC4KYK6hAfV-oHjDw)>. Última consulta a 2011-04-25.



Fig. 8 - Pelourinho de Bilzen (Bélgica)

Fonte: disponível em <URL:[http://www.google.pt/imgres?imgurl=http://upload.wikimedia.org/wikipedia/commons/thumb/2/2d/Bilzen\\_-\\_Stadhuis.jpg/800px-Bilzen\\_-\\_Stadhuis.jpg&imgrefurl=http://en.wikipedia.org/wiki/File:Bilzen\\_-\\_Stadhuis.jpg&usg=\\_\\_oSbKnGeQWSBrTT3xV2LlbaVlt9o=&h=600&w=800&sz=121&hl=pt-PT&start=2&zoom=1&itbs=1&tbnid=ecV9dfeTb7ldmM:&tbnh=107&tbnw=143&prev=/images%3Fq%3Dperroen%2Bvan%2BBilzen%26hl%3Dpt-PT%26gbv%3D2%26tbn%3Disch&ei=qU2rTcCCDZSIhQftzCXcQ](http://www.google.pt/imgres?imgurl=http://upload.wikimedia.org/wikipedia/commons/thumb/2/2d/Bilzen_-_Stadhuis.jpg/800px-Bilzen_-_Stadhuis.jpg&imgrefurl=http://en.wikipedia.org/wiki/File:Bilzen_-_Stadhuis.jpg&usg=__oSbKnGeQWSBrTT3xV2LlbaVlt9o=&h=600&w=800&sz=121&hl=pt-PT&start=2&zoom=1&itbs=1&tbnid=ecV9dfeTb7ldmM:&tbnh=107&tbnw=143&prev=/images%3Fq%3Dperroen%2Bvan%2BBilzen%26hl%3Dpt-PT%26gbv%3D2%26tbn%3Disch&ei=qU2rTcCCDZSIhQftzCXcQ)>. Última consulta a 2011-04-17.



Fig. 9 - Pelourinho de Stavelot (Bélgica)

Fonte: disponível em

<URL:[http://www.google.pt/imgres?imgurl=http://upload.wikimedia.org/wikipedia/commons/thumb/2/2d/Bilzen\\_-\\_Stadhuis.jpg/800px-Bilzen\\_-\\_Stadhuis.jpg&imgrefurl=http://en.wikipedia.org/wiki/File:Bilzen\\_-\\_Stadhuis.jpg&usq=\\_\\_oSbKnGeQWSBrTT3xV2LbaVIt9o=&h=600&w=800&sz=121&hl=pt-PT&start=2&zoom=1&itbs=1&tbnid=ecW9dfeTb7ldmM:&tbnh=107&tbnw=143&prev=/images%3Fq%3Dperroen%2Bvan%2BBilzen%26hl%3Dpt-PT%26gbv%3D2%26tbnm%3D1R2WZPC\\_pt-PTPT359%26ndsp%3D20%26tbnm%3Disch&ei=qU2rTcCCDZSIhQftzCXcQ](http://www.google.pt/imgres?imgurl=http://upload.wikimedia.org/wikipedia/commons/thumb/2/2d/Bilzen_-_Stadhuis.jpg/800px-Bilzen_-_Stadhuis.jpg&imgrefurl=http://en.wikipedia.org/wiki/File:Bilzen_-_Stadhuis.jpg&usq=__oSbKnGeQWSBrTT3xV2LbaVIt9o=&h=600&w=800&sz=121&hl=pt-PT&start=2&zoom=1&itbs=1&tbnid=ecW9dfeTb7ldmM:&tbnh=107&tbnw=143&prev=/images%3Fq%3Dperroen%2Bvan%2BBilzen%26hl%3Dpt-PT%26gbv%3D2%26tbnm%3D1R2WZPC_pt-PTPT359%26ndsp%3D20%26tbnm%3Disch&ei=qU2rTcCCDZSIhQftzCXcQ)>. Última consulta a 2011-04-17.




Fig. 10 - Pelourinho de Theux (Bélgica)

Fonte: disponível em <URL:[http://www.google.pt/imgres?imgurl=http://upload.wikimedia.org/wikipedia/commons/thumb/2/28/Perron\\_liegeois\\_1478.jpg/100px-Perron\\_liegeois\\_1478.jpg&imgrefurl=http://commons.wikimedia.org/wiki/Category:Perrons\\_in\\_Belgium&usq=\\_\\_ID2Nor6liaLFX\\_aeGJ41oddNvZg=&h=120&w=100&sz=7&hl=pt-PT&start=69&zoom=1&um=1&itbs=1&tbnid=VQbE2G7mcdyP5M:&tbnh=88&tbnw=73&prev=/search%3Fq%3Dperron%2B%252B%2BVerriers%26start%3D60%26um%3D1%26hl%3Dpt-PT%26sa%3DN%26rlz%3D1R2WZPC\\_pt-PTPT359%26ndsp%3D20%26tbnm%3Disch&ei=FqS1Td-JGYWBhQfYheHiDw](http://www.google.pt/imgres?imgurl=http://upload.wikimedia.org/wikipedia/commons/thumb/2/28/Perron_liegeois_1478.jpg/100px-Perron_liegeois_1478.jpg&imgrefurl=http://commons.wikimedia.org/wiki/Category:Perrons_in_Belgium&usq=__ID2Nor6liaLFX_aeGJ41oddNvZg=&h=120&w=100&sz=7&hl=pt-PT&start=69&zoom=1&um=1&itbs=1&tbnid=VQbE2G7mcdyP5M:&tbnh=88&tbnw=73&prev=/search%3Fq%3Dperron%2B%252B%2BVerriers%26start%3D60%26um%3D1%26hl%3Dpt-PT%26sa%3DN%26rlz%3D1R2WZPC_pt-PTPT359%26ndsp%3D20%26tbnm%3Disch&ei=FqS1Td-JGYWBhQfYheHiDw)>. Última consulta a 2011-04-25.



Fig. 11 - Pelourinho de Mons (Bélgica)

Fonte: disponível em <URL:[http://www.google.pt/imgres?imguri=http://upload.wikimedia.org/wikipedia/commons/thumb/b/3/Mons\\_-\\_Fontaine-Pilori\\_-\\_VTdJ.JPG/220px-Mons\\_-\\_Fontaine-Pilori\\_-\\_VTdJ.JPG&imgrefurl=http://br.wikipedia.org/wiki/Post-ar-vezh&usq=\\_\\_3ixToLQIYdxEZqP4hvtvc1Erls=&h=293&w=220&sz=19&hl=pt-PT&start=11&zoom=1&um=1&itbs=1&tbnid=dMlr5n2ugBfjIM:&tbnh=115&tbnw=86&prev=/search%3Fq%3Dpilori%2B%252B%2BMons%26um%3D1%26hl%3Dpt-PT%26rlz%3D1R2WZPC\\_pt-PTPT359%26tbm%3Disch&ei=VKe1TafDHsjRhAexmpk9](http://www.google.pt/imgres?imguri=http://upload.wikimedia.org/wikipedia/commons/thumb/b/3/Mons_-_Fontaine-Pilori_-_VTdJ.JPG/220px-Mons_-_Fontaine-Pilori_-_VTdJ.JPG&imgrefurl=http://br.wikipedia.org/wiki/Post-ar-vezh&usq=__3ixToLQIYdxEZqP4hvtvc1Erls=&h=293&w=220&sz=19&hl=pt-PT&start=11&zoom=1&um=1&itbs=1&tbnid=dMlr5n2ugBfjIM:&tbnh=115&tbnw=86&prev=/search%3Fq%3Dpilori%2B%252B%2BMons%26um%3D1%26hl%3Dpt-PT%26rlz%3D1R2WZPC_pt-PTPT359%26tbm%3Disch&ei=VKe1TafDHsjRhAexmpk9)>.  
Última consulta a 2011-04-25.



Fig. 12 - Pelourinho de Bernissart (Bélgica)

Fonte: disponível em <URL:<http://www.bernissart.be/pilori.jpg>>.  
Última consulta a 2011-04-25.

## **15.7 PELOURINHOS ESTRANGEIROS HOLANDA**




Fig. 1 Pelourinho de Maastricht (Holanda)

Fonte: disponível em <URL:<http://www.collectplaza.nl/pictures/22/Maastricht.jpg>>. Última consulta a 2011-04-17.

## **15.8 PELOURINHOS ESTRANGEIROS ALEMANHA**



Fig. 1 - Estátua de Roland de Bremen (Alemanha)

Fonte: disponível em

<URL:<http://upload.wikimedia.org/wikipedia/commons/2/2b/RolandBremen01.jpg>>.

Última consulta a 2013-11-23.



Fig. 2 - Cruz de Mercado de Trier (Alemanha)

Fonte: disponível em

<URL:[http://de.academic.ru/pictures/dewiki/84/Trier\\_Marktkreuz.jpg](http://de.academic.ru/pictures/dewiki/84/Trier_Marktkreuz.jpg)>.

Última consulta a 2011-04-30.




Fig. 3 - Estátua de Rolando e gaiola da desonra de Bremer (Alemanha)

Fonte: disponível em <URL:[http://www.google.pt/imgres?imgurl=http://de.academic.ru/pictures/dewiki/77/Markplatz\\_1640.jpg&imgrefurl=http://de.academic.ru/dic.nsf/dewiki/516476&usq=\\_\\_T7Bx41F1VUBv82cy\\_PH-vizSSuU=&h=805&w=1109&sz=600&hl=pt-PT&start=38&zoom=1&um=1&itbs=1&tbnid=zPYQev7VCKkr8M:&tbnh=109&tbnw=150&prev=/images%3Fq%3Dpranger%2BBreme%26start%3D20%26um%3D1%26hl%3Dpt-PT%26sa%3DN%26gbv%3D2%26ndsp%3D20%26tbn%3Disch&ei=-x6rTeTel42WhQeNp\\_20CA](http://www.google.pt/imgres?imgurl=http://de.academic.ru/pictures/dewiki/77/Markplatz_1640.jpg&imgrefurl=http://de.academic.ru/dic.nsf/dewiki/516476&usq=__T7Bx41F1VUBv82cy_PH-vizSSuU=&h=805&w=1109&sz=600&hl=pt-PT&start=38&zoom=1&um=1&itbs=1&tbnid=zPYQev7VCKkr8M:&tbnh=109&tbnw=150&prev=/images%3Fq%3Dpranger%2BBreme%26start%3D20%26um%3D1%26hl%3Dpt-PT%26sa%3DN%26gbv%3D2%26ndsp%3D20%26tbn%3Disch&ei=-x6rTeTel42WhQeNp_20CA)>.  
Última consulta a 2011-04-25.



Fig. 4 - Iluminura de um código de costumes (Alemanha, século XIV)

Fonte: Heidelberger Sachsenspiegel, disponível em <URL:<http://diglit.uni-heidelberg.de/diglit/cpg164/0038?sid=ba32c3ac379324418f46cd30521db02c>>.  
Última consulta a 2012-08-17.



Fig. 5 - Iluminura de um código de costumes (Alemanha, século XIV)  
Fonte: Heidelberger Sachsenspiegel, disponível em <URL:<http://diglit.uni-heidelberg.de/diglit/cpg164/0049?sid=ba32c3ac379324418f46cd30521db02c>>. Última consulta a 2012-08-17.



Fig. 6 - Iluminura de um código de costumes (Alemanha, século XIV)  
Fonte: Heidelberger Sachsenspiegel, disponível em <URL:<http://diglit.uni-heidelberg.de/diglit/cpg164/0051?sid=ba32c3ac379324418f46cd30521db02c>>. Última consulta a 2012-08-17.



Fig. 7 - Iluminura da lei da cidade de Hamburgo (Alemanha, 1497)  
Fonte: SCHILD, Wolfgang – Folter, Pranger, Scheiterhaufen: Rechtsprechung im Mittelalter, Bassermann, 2010.



Fig. 8 - Anúncio da execução pública de pena de açoites no pelourinho (Alemanha, 1488-1489)  
Fonte: SCHILD, Wolfgang – Folter, Pranger, Scheiterhaufen: Rechtsprechung im Mittelalter, Bassermann, 2010.





Fig. 11 - Execução da pena de açoutes no pelourinho (Alemanha, 1560-1587)

Fonte: SCHILD, Wolfgang – Folter, Pranger, Scheiterhaufen: Rechtsprechung im Mittelalter, Bassermann, 2010.



Fig. 12 - Mulher presa no pelourinho (Alemanha, 1560-1587)

Fonte: SCHILD, Wolfgang – Folter, Pranger, Scheiterhaufen: Rechtsprechung im Mittelalter, Bassermann, 2010.




Fig. - 13 Pelourinho de Berlim (Alemanha)

Fonte: disponível em <URL:[http://upload.wikimedia.org/wikipedia/commons/4/4f/Ludwig\\_Burger-Pranger\\_auf\\_der\\_Gerichtslaube\\_Berlin.jpg](http://upload.wikimedia.org/wikipedia/commons/4/4f/Ludwig_Burger-Pranger_auf_der_Gerichtslaube_Berlin.jpg)>.  
Última consulta a 2011-03-20.



Fig. 14 - Chafariz com pelourinho (Alemanha)

Fonte: <URL:[http://www.google.pt/imgres?imgurl=http://static0.akpool.de/images/cards/29/294598.jpg&imgrefurl=http://www.akpool.co.uk/postcards/24000992-postcard-ochsenfurt-am-main-altes-rathaus-mit-pranger&usq=\\_\\_Td41xhONWUjEJFZI-7-2e90SIGo=&h=580&w=373&sz=166&hl=pt-PT&start=9&zoo m=1&um=1&itbs=1&tbnid=n4B6lISmcxQTEM:&tbnh=134&tbnw=86&prev=/images%3Fq%3Dpranger%2BBrem%26um%3D1%26hl%3Dpt-PT%26gbv%3D2%26tbn%3Ddisch&ei=Lh6rTYafL862hAf7yv2fCQ](http://www.google.pt/imgres?imgurl=http://static0.akpool.de/images/cards/29/294598.jpg&imgrefurl=http://www.akpool.co.uk/postcards/24000992-postcard-ochsenfurt-am-main-altes-rathaus-mit-pranger&usq=__Td41xhONWUjEJFZI-7-2e90SIGo=&h=580&w=373&sz=166&hl=pt-PT&start=9&zoo m=1&um=1&itbs=1&tbnid=n4B6lISmcxQTEM:&tbnh=134&tbnw=86&prev=/images%3Fq%3Dpranger%2BBrem%26um%3D1%26hl%3Dpt-PT%26gbv%3D2%26tbn%3Ddisch&ei=Lh6rTYafL862hAf7yv2fCQ)>.  
Última consulta a 2011-04-30.



Fig. 15 - Pelourinho incrustado nos paços do concelho de Munderkingen (Alemanha)

Fonte: disponível em <URL:<http://www.munderkingen.de/>>.  
Última consulta a 2011-04-30.

## **15.9 PELOURINHOS ESTRANGEIROS**

### **ÁUSTRIA**



Fig. 1 - Pelourinho de Arbesbach (Áustria)

Fonte: disponível em <URL:[http://www.google.pt/imgres?imgurl=http://www.afundgrube.at/images/N210127\\_s.jpg&imgrefurl=http://www.afundgrube.at/index.php%3FcPath%3D2\\_232\\_252000\\_252001\\_252011\\_252013%26osCsid%3Dc499361055a2585d8a4827e6487b5921&usg=\\_\\_rwPRv6EOHCSA9n4d564BWWiJO80=&h=863&w=562&sz=83&hl=ptPT&start=92&zoom=0&um=1&itbs=1&tbnid=P5h\\_S7JXoEhTzM:&tbnh=145&tbnw=94&prev=/images%3Fq%3Dpranger%2BBremer%26start%3D80%26um%3D1%26hl%3Dpt-PT%26sa%3DN%26gbv%3D2%26ndsp%3D20%26tm%3Disch&ei=kR-TazwNJO5hAfc6IWaCQ](http://www.google.pt/imgres?imgurl=http://www.afundgrube.at/images/N210127_s.jpg&imgrefurl=http://www.afundgrube.at/index.php%3FcPath%3D2_232_252000_252001_252011_252013%26osCsid%3Dc499361055a2585d8a4827e6487b5921&usg=__rwPRv6EOHCSA9n4d564BWWiJO80=&h=863&w=562&sz=83&hl=ptPT&start=92&zoom=0&um=1&itbs=1&tbnid=P5h_S7JXoEhTzM:&tbnh=145&tbnw=94&prev=/images%3Fq%3Dpranger%2BBremer%26start%3D80%26um%3D1%26hl%3Dpt-PT%26sa%3DN%26gbv%3D2%26ndsp%3D20%26tm%3Disch&ei=kR-TazwNJO5hAfc6IWaCQ)>. Última consulta a 2011-04-30.



Fig. 2 - Pelourinho de St. Leonhard (Áustria)

Fonte: disponível em <URL:<http://rat.imareal.oeaw.ac.at/streitt/rechtsaltertumer-1/st-leonhard-pranger-freiungsstander-und-gerichtslinde/foto-3-des-prangers-in-st-leonhard-oo-landesmuseum/RA-PrangerSt.Leonhard3.jpg>>. Última consulta a 2011-04-30.



Fig. 3 - Pelourinho de Eggenburg (Áustria)

Fonte: disponível em <URL:[http://www.google.pt/imgres?imgurl=http://www.sagen.at/fotos/data/599/Eggenburg\\_Pranger\\_01.jpg&imgrefurl=http://www.sagen.at/fotos/showphoto.php/photo/11476/size/big/cat/&usg=\\_\\_zXtDfU25Mjwe1nF6w0QllifmSOI=&h=800&w=600&sz=107&hl=pt-PT&start=2&zoom=1&um=1&itbs=1&tbnid=4lt94b5Dw4rhoM:&tbnh=143&tbnw=107&prev=/images%3Fq%3DPringer%2Begggenburg%26um%3D1%26hl%3Dpt-PT%26gbv%3D2%26tbn%3Disch&ei=yOaqTb\\_IF4aWh QfmlSsCQ](http://www.google.pt/imgres?imgurl=http://www.sagen.at/fotos/data/599/Eggenburg_Pranger_01.jpg&imgrefurl=http://www.sagen.at/fotos/showphoto.php/photo/11476/size/big/cat/&usg=__zXtDfU25Mjwe1nF6w0QllifmSOI=&h=800&w=600&sz=107&hl=pt-PT&start=2&zoom=1&um=1&itbs=1&tbnid=4lt94b5Dw4rhoM:&tbnh=143&tbnw=107&prev=/images%3Fq%3DPringer%2Begggenburg%26um%3D1%26hl%3Dpt-PT%26gbv%3D2%26tbn%3Disch&ei=yOaqTb_IF4aWh QfmlSsCQ)>.  
Última consulta a 2011-04-17.



Fig. 4 - Pelourinho de Spittal an der Drau (Áustria)

Fonte: disponível em <URL:<http://gams.uni-graz.at/fedora/get/o:rehi-1403-06C-1/IMAGE>>.  
Última consulta a 2011-04-17.



Fig. 5 - Pelourinho de Dobersberg (Áustria)

Fonte: disponível em

<URL:[A tall, slender stone pillar with a spherical finial, standing on a square base. It is located in a paved square in front of a white building with a red awning. There are trees and a car in the background.](http://www.google.pt/imgres?imgurl=http://geschichte.landmuseum.net/get_Bild.asp%3FID%3D2134720515%26art%3DOriginal&imgrefurl=http://geschichte.landmuseum.net/diashow.asp%3Ffrom%3DOrt%26ID%3D1866%26wer%3DDobersberg%26IDBild%3D2134720515&usg=__gTxrf9mNojtk6gc5s4H8Aw9eDM=&h=500&w=375&sz=75&hl=pt-PT&start=14&zoom=1&um=1&itbs=1&tbnid=SARK4b-I0a6FwM.&tbnh=130&tbnw=98&prev=/search%3Fq%3Dpranger%2B%252B%2BDobersberg%26um%3D1%26hl%3Dpt-PT%26rlz%3D1R2WZPC_pt-PTPT359%26biw%3D1259%26bih%3D509%26tbn%3Disch&ei=EHa8TaDDFYK6hAezk9jBg>.</a><br/>Última consulta a 2011-04-30.</p></div><div data-bbox=)

Fig. 6 - Pelourinho de Kefermarkt (Áustria)

Fonte: disponível em <URL:[António Amaro Rosa](http://www.google.pt/imgres?imgurl=http://www.sagen.at/fotos/data/599/medium/Kefermarkt_Pranger_02.jpg&imgrefurl=http://www.sagen.at/fotos/showphoto.php/photo/10744&usg=__S5TiVXRbALixVd6OWpgArkMTJWk=&h=600&w=450&sz=105&hl=pt-PT&start=1&zoom=1&um=1&itbs=1&tbnid=IYJfGq6JxAahFM:&tbnh=135&tbnw=101&prev=/images%3Fq%3Dpranger%2B%252B%2BKefermarkt%26um%3D1%26hl%3Dpt-PT%26rlz%3D1R2WZPC_pt-PTPT359%26ndsp%3D20%26tbn%3Disch&ei=3ni8TcObDsGahQf60ry_Bg>.</a><br/>Última consulta a 2011-04-30.</p></div><div data-bbox=)



Fig. 7 - Pelourinho de Heidenreichstein (Áustria)

Fonte: disponível em <URL:<http://gams.uni-graz.at/fedora/get/o:rehi-721b-06C-2/IMAGE>>.

Última consulta a 2011-04-17.



Fig. 8 - Pelourinho de Artstetten (Áustria)

Fonte: disponível em <URL:[http://www.google.pt/imgres?imgurl=http://static.panoramio.com/photos/original/35428818.jpg&imgrefurl=http://www.panoramio.com/photo/35428818&usq=\\_j68jkYXtkWTIBLFCg5-v74HXf8M=&h=2881&w=3843&sz=3168&hl=pt-PT&start=2&zoom=1&um=1&itbs=1&tbnid=MCYX9la29wiHbM:&tbnh=112&tbnw=150&prev=/images%3Fq%3Dpranger%2B%252B%2BArtstetten%26um%3D1%26hl%3Dpt-PT%26rlz%3D1R2WZPC\\_pt-PTPT359%26biw%3D1259%26bih%3D548%26tbn%3Dsch&ei=KXy8TabxNYqahQes7rC\\_Bg](http://www.google.pt/imgres?imgurl=http://static.panoramio.com/photos/original/35428818.jpg&imgrefurl=http://www.panoramio.com/photo/35428818&usq=_j68jkYXtkWTIBLFCg5-v74HXf8M=&h=2881&w=3843&sz=3168&hl=pt-PT&start=2&zoom=1&um=1&itbs=1&tbnid=MCYX9la29wiHbM:&tbnh=112&tbnw=150&prev=/images%3Fq%3Dpranger%2B%252B%2BArtstetten%26um%3D1%26hl%3Dpt-PT%26rlz%3D1R2WZPC_pt-PTPT359%26biw%3D1259%26bih%3D548%26tbn%3Dsch&ei=KXy8TabxNYqahQes7rC_Bg)>.

Última consulta a 2011-04-30.



Fig. 9 - Pelourinho de Enzersdorf (Áustria)

Fonte: disponível em <URL:[http://www.google.pt/imgres?imgurl=http://www.sagen.at/fotos/data/599/Enzersdorf\\_Pranger\\_03\\_A.jpg&imgrefurl=http://www.sagen.at/fotos/showphoto.php/photo/8831/size/big/cat/&usg=\\_\\_IPX54rPu\\_aQpo9bTnn5njGskG\\_ng=&h=800&w=600&sz=107&hl=pt-PT&start=1&zoom=0&um=1&itbs=1&tbnid=2xncjWXL9T2pnM:&tbnh=143&tbnw=107&prev=/images%3Fq%3Dpranger%2B%252B%2BEnzersdorf%26um%3D1%26hl%3Dpt-PT%26rlz%3D1R2WZPC\\_pt-PTPT359%26biw%3D1259%26bih%3D548%26tbn%3DdSch&ei=qHy8TfbtEtGhQfv6Ny\\_Bg](http://www.google.pt/imgres?imgurl=http://www.sagen.at/fotos/data/599/Enzersdorf_Pranger_03_A.jpg&imgrefurl=http://www.sagen.at/fotos/showphoto.php/photo/8831/size/big/cat/&usg=__IPX54rPu_aQpo9bTnn5njGskG_ng=&h=800&w=600&sz=107&hl=pt-PT&start=1&zoom=0&um=1&itbs=1&tbnid=2xncjWXL9T2pnM:&tbnh=143&tbnw=107&prev=/images%3Fq%3Dpranger%2B%252B%2BEnzersdorf%26um%3D1%26hl%3Dpt-PT%26rlz%3D1R2WZPC_pt-PTPT359%26biw%3D1259%26bih%3D548%26tbn%3DdSch&ei=qHy8TfbtEtGhQfv6Ny_Bg)>. Última consulta a 2011-04-30.




Fig. 10 - Pelourinho de Langenlois (Áustria)

Fonte: disponível em <URL:<http://rat.imareal.sbg.ac.at/import-1/objekte/Pranger-33>>. Última consulta a 2014-01-29.

## 15.10 PELOURINHOS ESTRANGEIROS SUÍÇA



Fig. 1 - Adúlteros presos no pelourinho (Suíça)  
Fonte: Der pranger, Neue Zürcher Zeitung, n.º 915, 1938-05-22, p. 4.



Fig. 2 - Condenado exposto no pelourinho (Suíça)  
Fonte: BANKES, Thomas – *A New and Authentic System of Universal Geography*, disponível em <URL:[http://www.google.pt/imgres?imgurl=http://upload.wikimedia.org/wikipedia/commons/f/f6/Thomas\\_Bankes\\_A\\_New\\_System\\_of\\_Geography\\_-\\_A\\_culprit\\_exposed\\_to\\_public\\_resentment\\_in\\_the\\_pillory\\_at\\_Switzerland.JPG&imgrefurl=http://commons.wikimedia.org/wiki/File:Thomas\\_Bankes\\_A\\_New\\_System\\_of\\_Geography\\_-\\_A\\_culprit\\_exposed\\_to\\_public\\_resentment\\_in\\_the\\_pillory\\_at\\_Switzerland.JPG&usq=\\_\\_PrHcY08ZvYMwcdp2de\\_dbfbuzo=&h=403&w=500&sz=55&hl=pt-pt&star=1&zoom=1&um=1&itbs=1&tbnid=o77pgRUJJ715pM:&tbnh=105&tbnw=130&prev=/images%3Fq%3D%2522Culprit%2BExposed%2Bto%2BPublic%2BResentment%2522%26um%3D1%26hl%3Dpt-pt%26sa%3DN%26rlz%3D1R2WZPC\\_pt-PTPT359%26tbs%3Disch:1&ei=d7SPTYzML4qZQq3t\\_KMC](http://www.google.pt/imgres?imgurl=http://upload.wikimedia.org/wikipedia/commons/f/f6/Thomas_Bankes_A_New_System_of_Geography_-_A_culprit_exposed_to_public_resentment_in_the_pillory_at_Switzerland.JPG&imgrefurl=http://commons.wikimedia.org/wiki/File:Thomas_Bankes_A_New_System_of_Geography_-_A_culprit_exposed_to_public_resentment_in_the_pillory_at_Switzerland.JPG&usq=__PrHcY08ZvYMwcdp2de_dbfbuzo=&h=403&w=500&sz=55&hl=pt-pt&star=1&zoom=1&um=1&itbs=1&tbnid=o77pgRUJJ715pM:&tbnh=105&tbnw=130&prev=/images%3Fq%3D%2522Culprit%2BExposed%2Bto%2BPublic%2BResentment%2522%26um%3D1%26hl%3Dpt-pt%26sa%3DN%26rlz%3D1R2WZPC_pt-PTPT359%26tbs%3Disch:1&ei=d7SPTYzML4qZQq3t_KMC)>. Última consulta a 2011-03-27.



Fig. 3 - Pelourinho incrustado de Sursee (Suíça)

Fonte: disponível em <URL:<http://www.sursee.ch/de/portrait/fotoalbum/welcome.php?action=showgallery&galid=4139&arcid=0>>.

Última consulta a 2011-04-30.

## **15.11 PELOURINHOS ESTRANGEIROS POLÓNIA**



Fig. 1 - Pelourinho de Brzeg (Polónia)

Fonte: POTSCHKE, Dieter – *Stadtrecht, Roland und Pranger: Zur Rechtsgeschichte von Halberstadt, Goslar, Bremen und Städten der Mark Brandenburg*, Lukas Verlag, 2002.




Fig. 2 - Pelourinho de Wroclaw (Polónia)

Fonte: POTSCHKE, Dieter – *Stadtrecht, Roland und Pranger: Zur Rechtsgeschichte von Halberstadt, Goslar, Bremen und Städten der Mark Brandenburg*, Lukas Verlag, 2002.



Fig. 3 - Pelourinho de Wrocław na actualidade (Polónia)  
<http://www.flickr.com/photos/magdaataustin/3503347105/>  
2013-11-23



Fig. 4 - Pelourinho de Bystrzyca (Polónia)  
Fonte: POTSCHKE, Dieter – *Stadtrecht, Roland und Pranger: Zur Rechtsgeschichte von Halberstadt, Goslar, Bremen und Städten der Mark Brandenburg*, Lukas Verlag, 2002.




Fig. 5 - Pelourinho de Poznan (Polónia)

Fonte: POTSCHE, Dieter – *Stadtrecht, Roland und Pranger: Zur Rechtsgeschichte von Halberstadt, Goslar, Bremen und Städten der Mark Brandenburg*, Lukas Verlag, 2002.

## **16. IDENTIDADE**

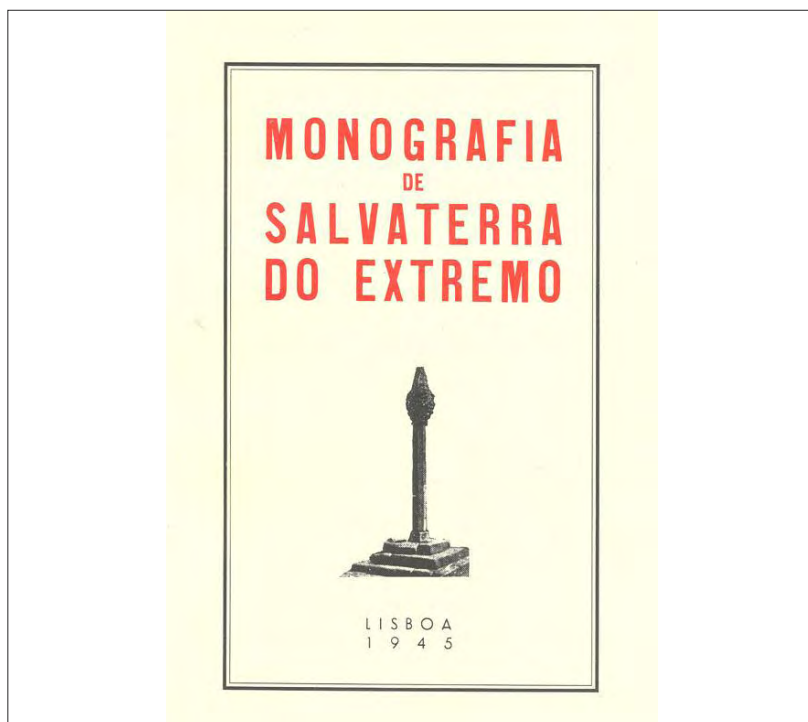


Fig. 1 - Capa de "Monografia de Salvaterra do Extremo" (1945)

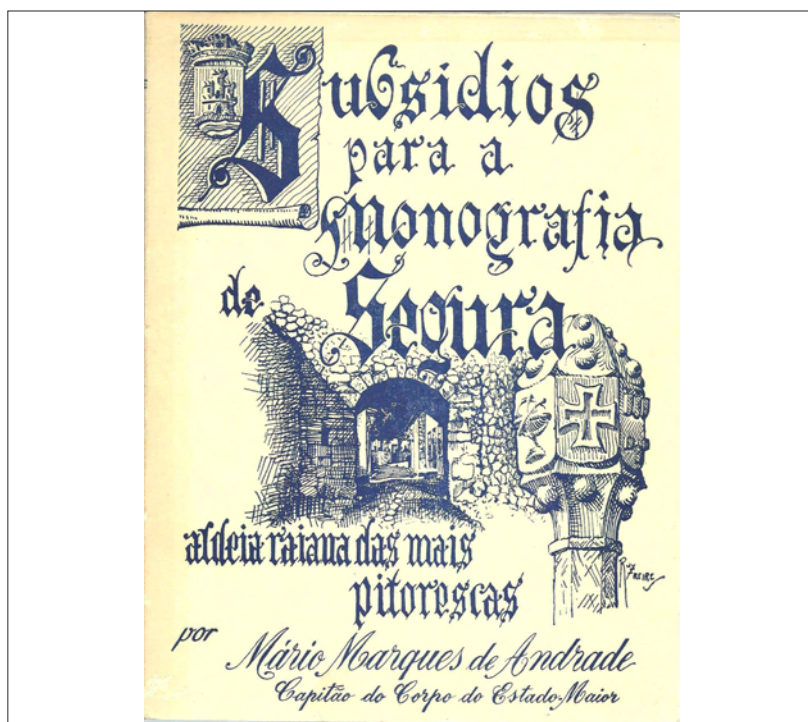


Fig. 2 - Capa de "Subsídios para a monografia de Segura" (1949)

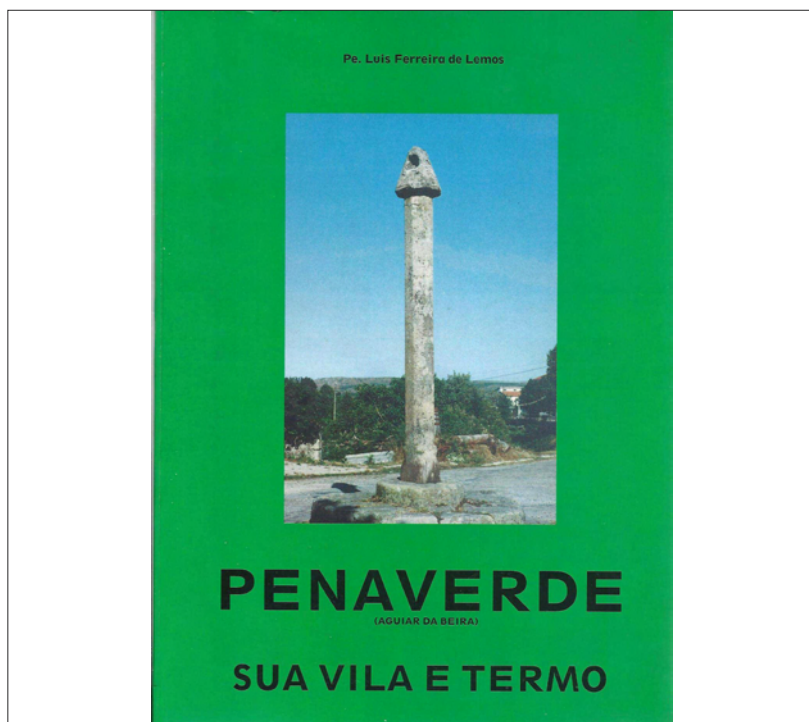


Fig. 3 - Capa de "Penaverde sua vila e termo" (2001)




Fig. 4 - Capa de "Aguiar da Beira monografia" (2008)




Fig. 5 - Carteira de fósforos “Colecção Pelourinhos Portugueses” (década de 70 do século XX)

Fonte: disponível em <URL:<http://www.santanostalgia.com/2008/09/filuminismo-srie-pelourinhos.html>>.

Última consulta a 2013-03-29.




Fig. 6 - Série filatélica “Pelourinhos de Portugal” (2001)



Fig. 7 - Brasão de armas da Junta de Freguesia de Paialvo (concelho de Tomar)

Fonte: disponível em <URL:<http://www.cm-tomar.pt/NR/rdonlyres/0000281d/uhwobcegtvnsdnadmncmtathchvbfsh/Brasão.JPG>>.  
Última consulta a 2013-11-08.



Fig. 8 - Brasão de armas da Junta de Freguesia de Aldeia Galega de Merceana (concelho de Alenquer)

Fonte: disponível em <URL:<http://pt.wikipedia.org/wiki/Ficheiro:ALQ-aldeia Galega.png>>.  
Última consulta a 2013-11-08.



Fig. 9 - Brasão de armas da Junta de Freguesia de Serpins (concelho da Lousã)

Fonte: disponível em <URL:<http://pt.wikipedia.org/wiki/Ficheiro:LSA-serpins.png>>. Última consulta a 2013-11-08.



Fig. 10 - Cartão-de-visita da Associação Humanitária e Cultural de Abrunhosa-a-Velha (concelho de Mangualde)